

## RAID TRAVERSEE DES PYRENEES

Dimanche 9 juin 2013 - 1ere étape :

**St Jean-de-Luz – Arette-Pierre-St Martin**

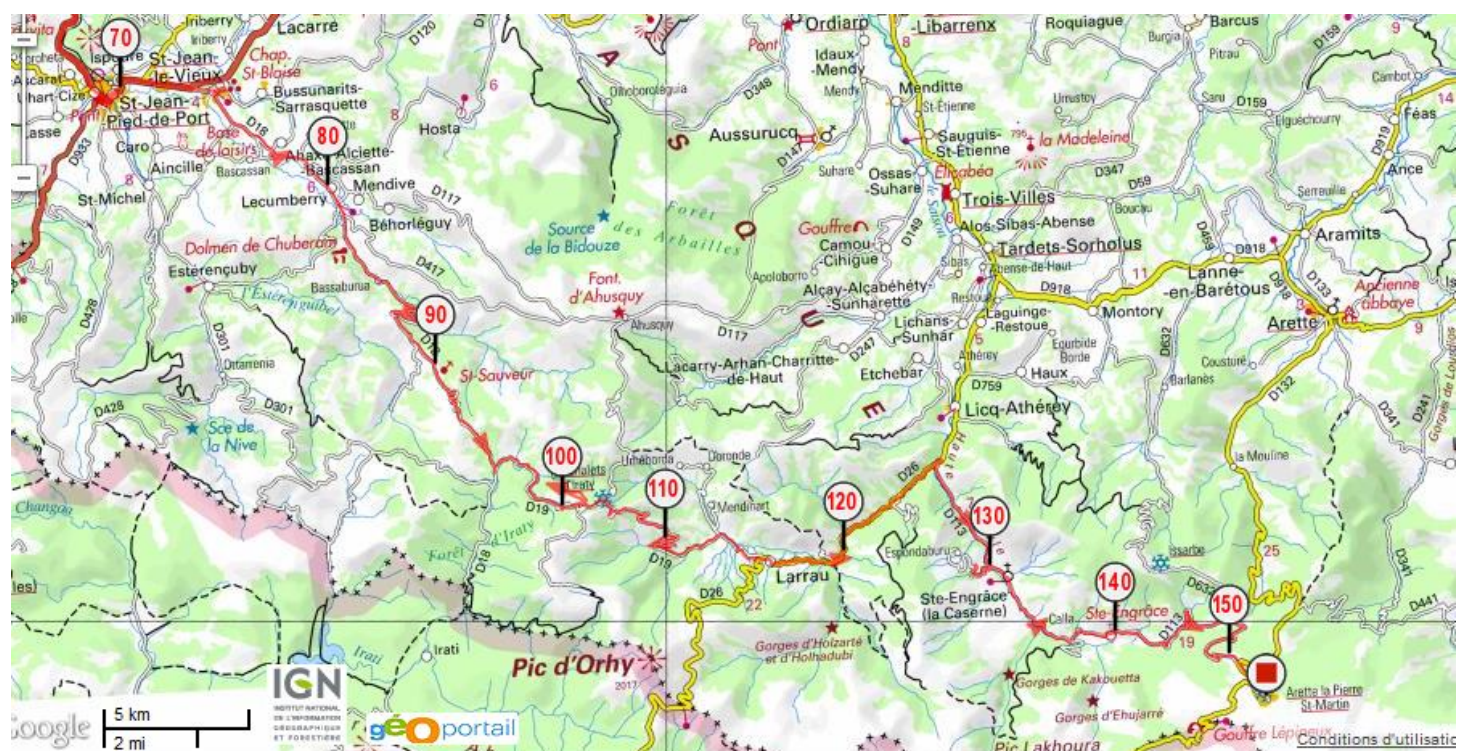
### Informations générales

Localité de départ  
Localité d'arrivée

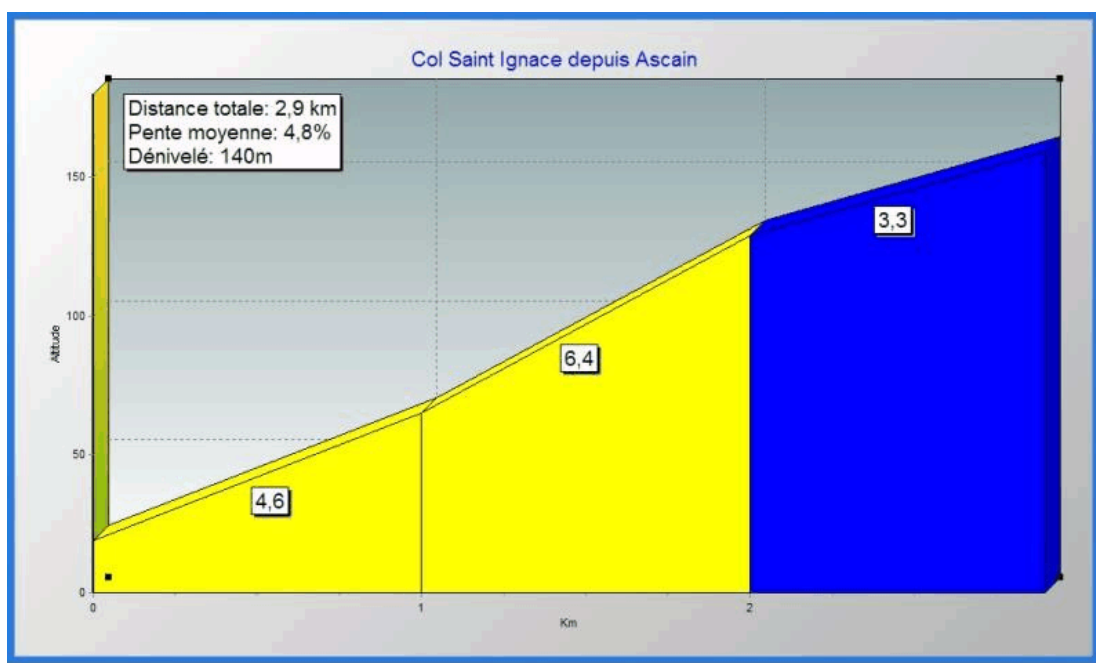
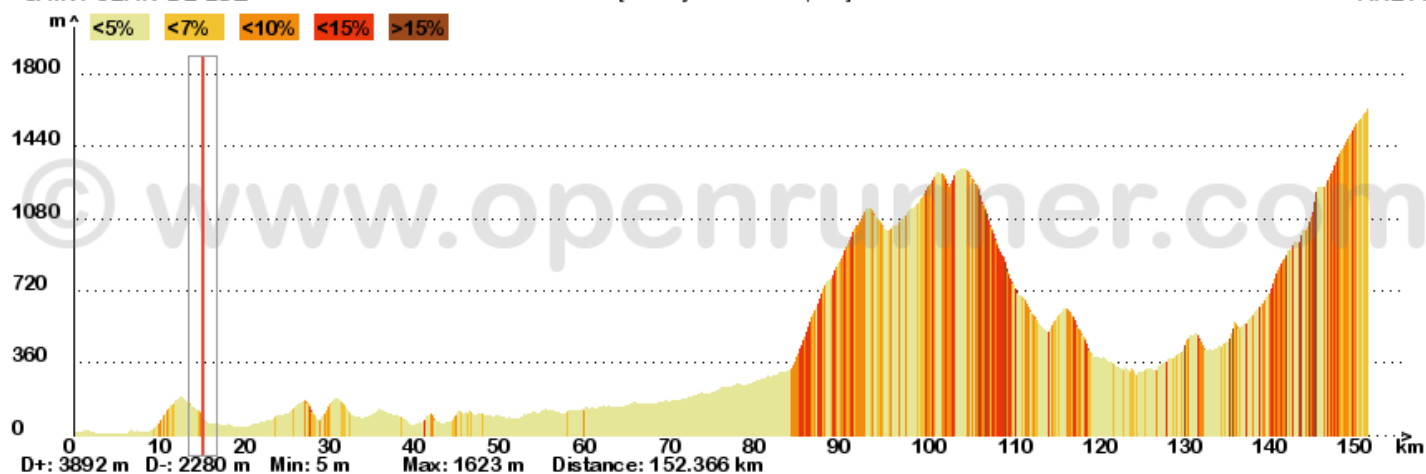
**Saint-Jean-de-Luz**  
Arette

**152.366**km

Altitude min. 5m  
Altitude max. 1623m  
Dénivelé Tot. + 3892m  
Dénivelé Tot. - -2280m

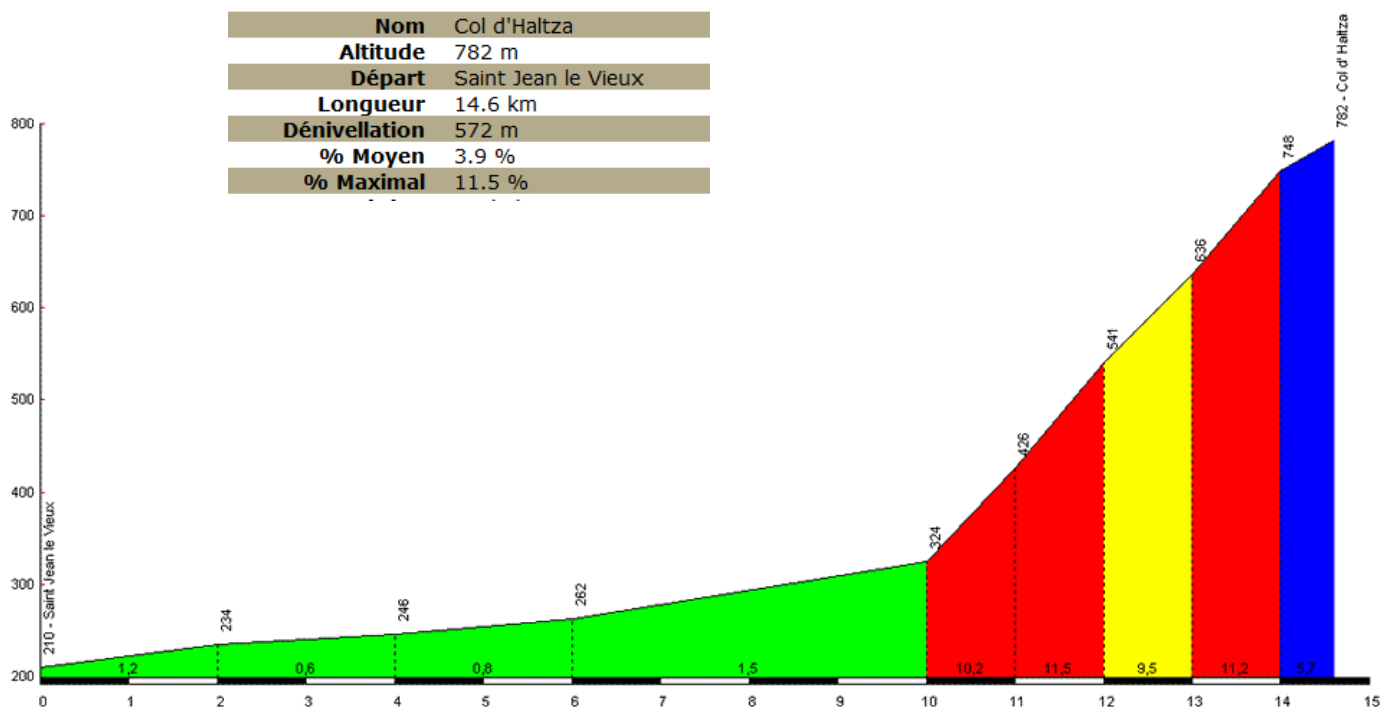






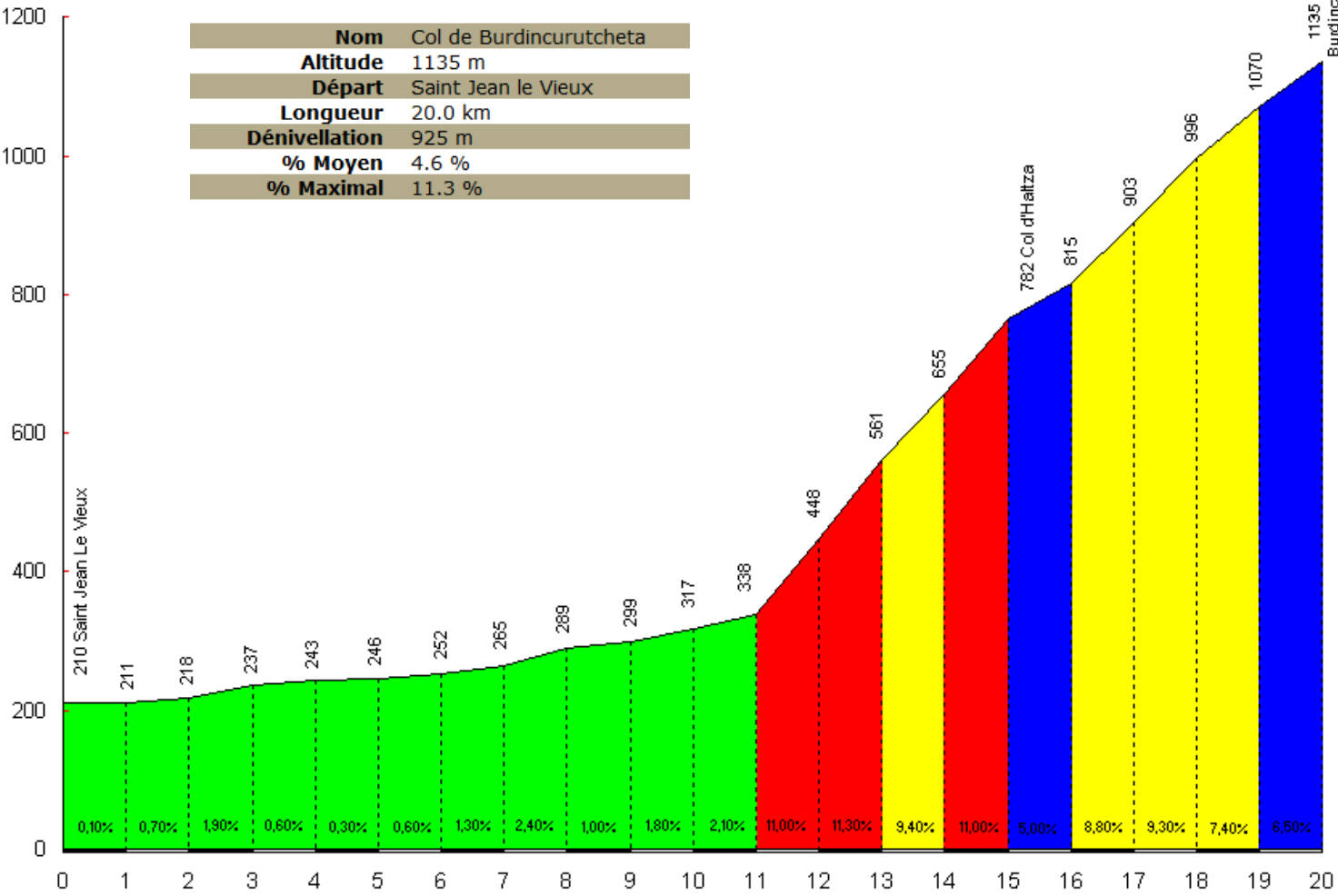
Col d' Haltza, Saint Jean le Vieux

<b>Nom</b>	Col d'Haltza
<b>Altitude</b>	782 m
<b>Départ</b>	Saint Jean le Vieux
<b>Longueur</b>	14.6 km
<b>Dénivellation</b>	572 m
<b>% Moyen</b>	3.9 %
<b>% Maximal</b>	11.5 %



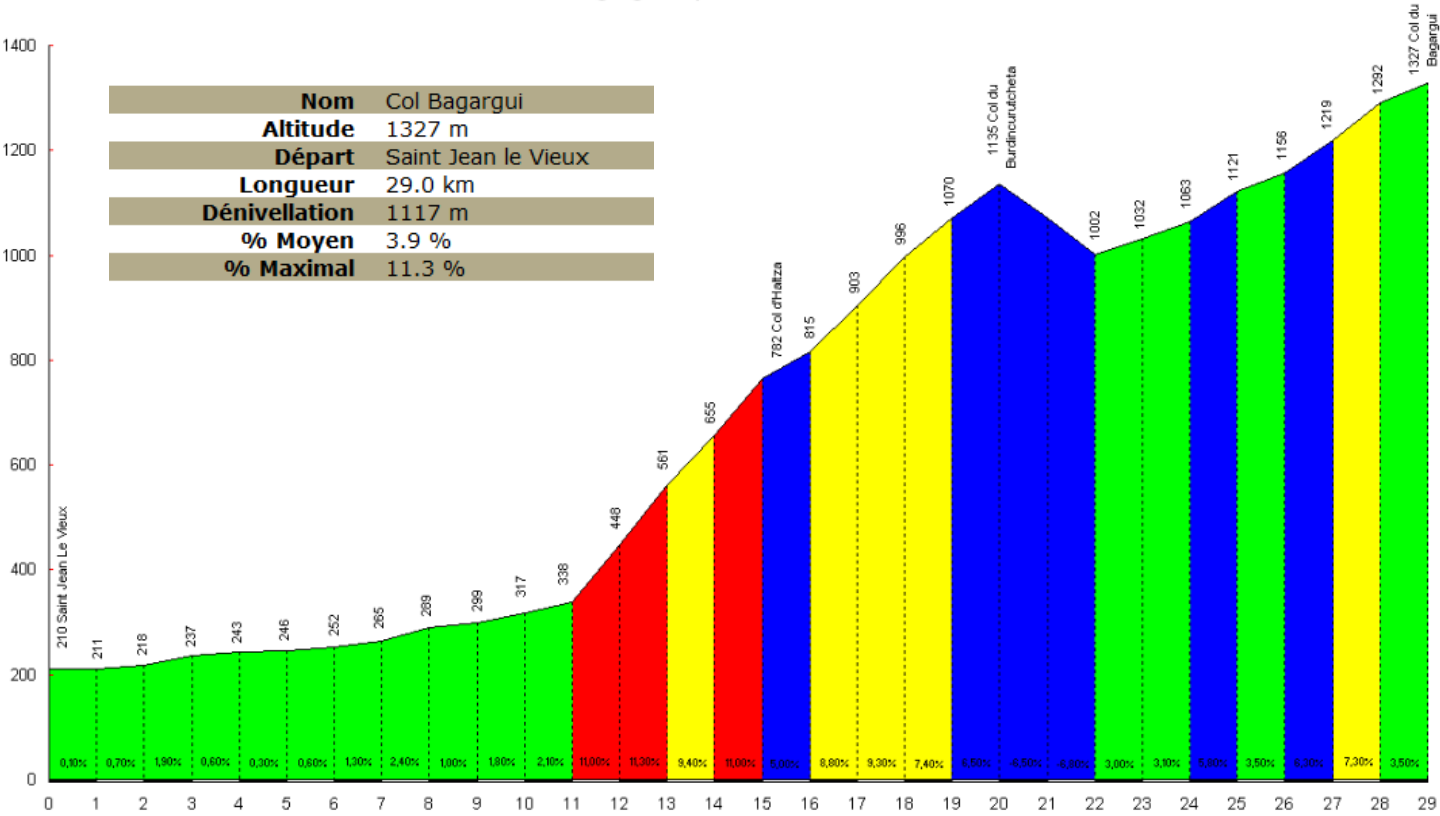
Col du Burdincurutcheta depuis Saint-Jean-Le-Vieux

Nom	Col de Burdincurutcheta
Altitude	1135 m
Départ	Saint Jean le Vieux
Longueur	20.0 km
Dénivellation	925 m
% Moyen	4.6 %
% Maximal	11.3 %

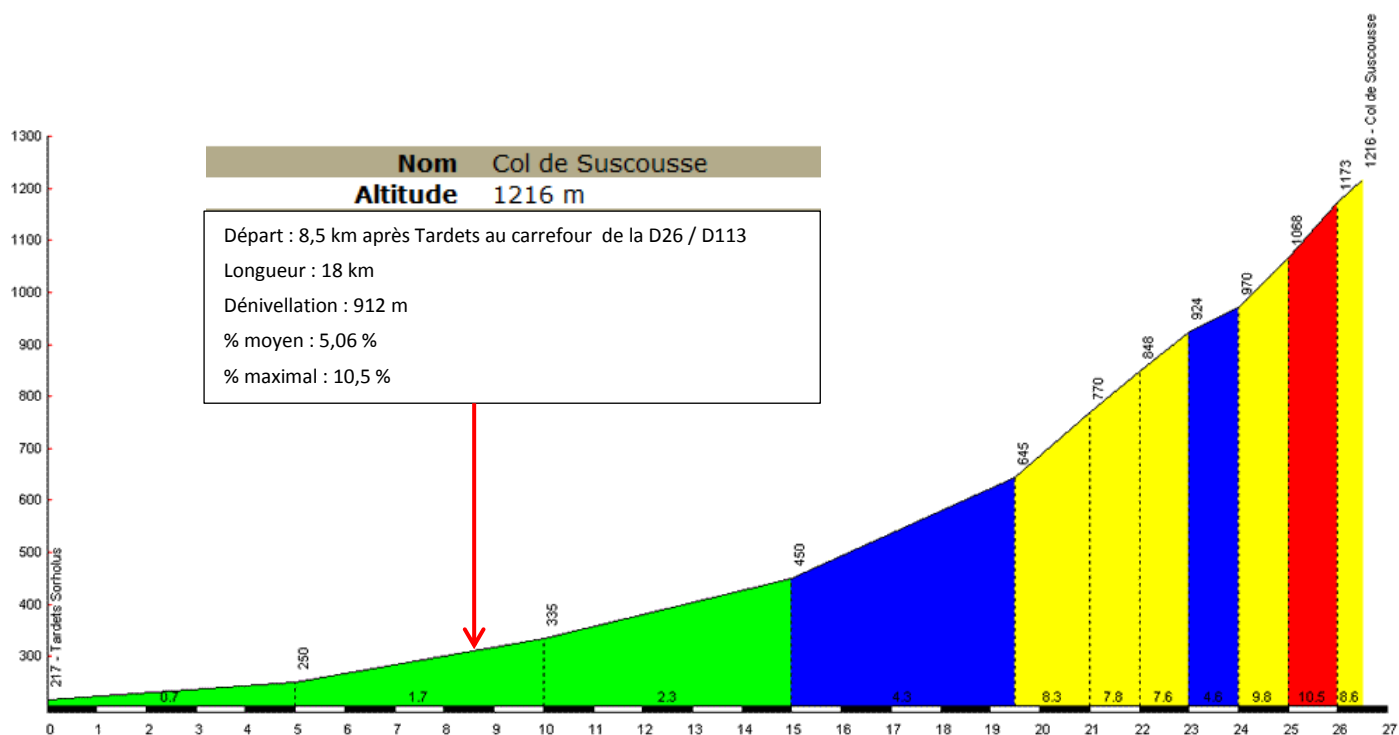


Col du Bagargui depuis Saint Jean Le Vieux

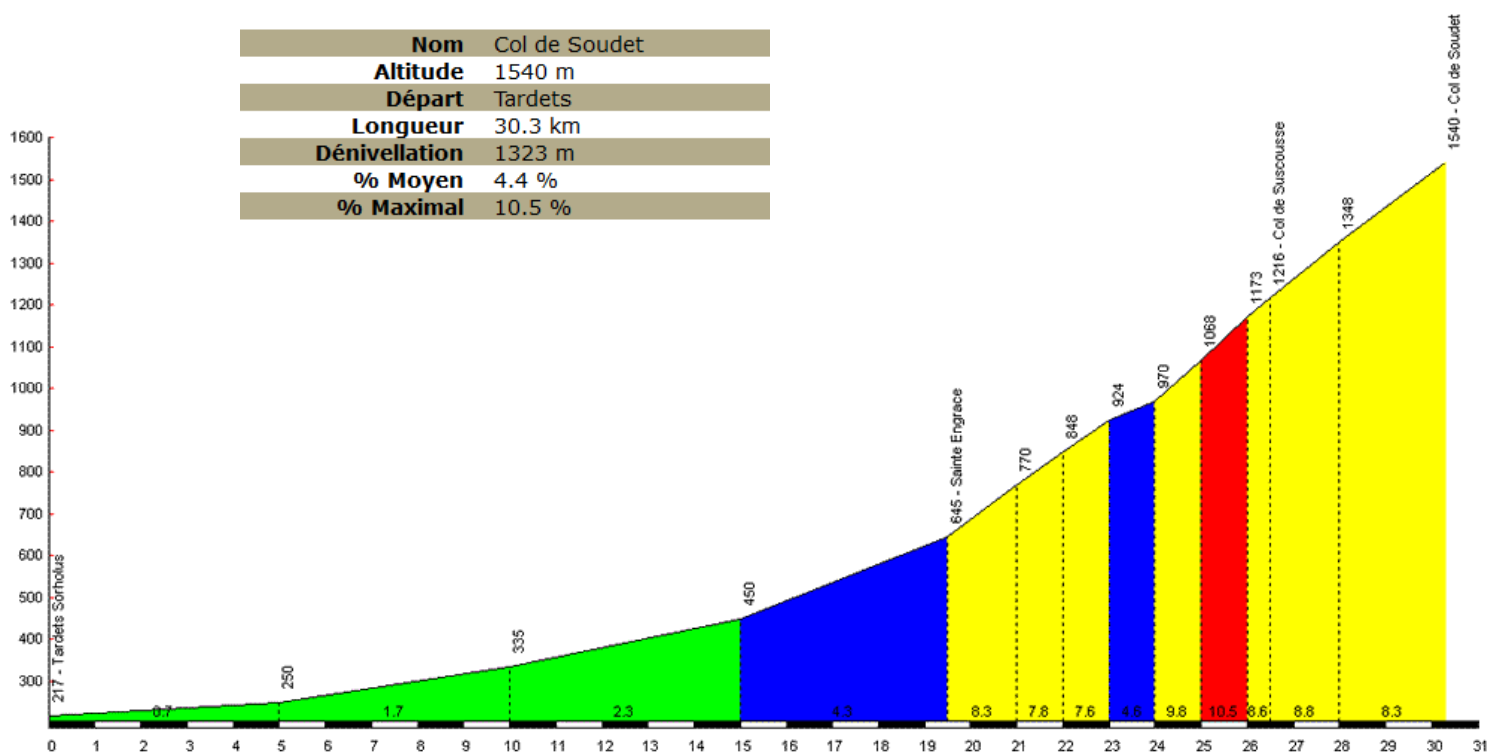
Nom	Col Bagargui
Altitude	1327 m
Départ	Saint Jean le Vieux
Longueur	29.0 km
Dénivellation	1117 m
% Moyen	3.9 %
% Maximal	11.3 %



## Col de Suscousse, Tardets

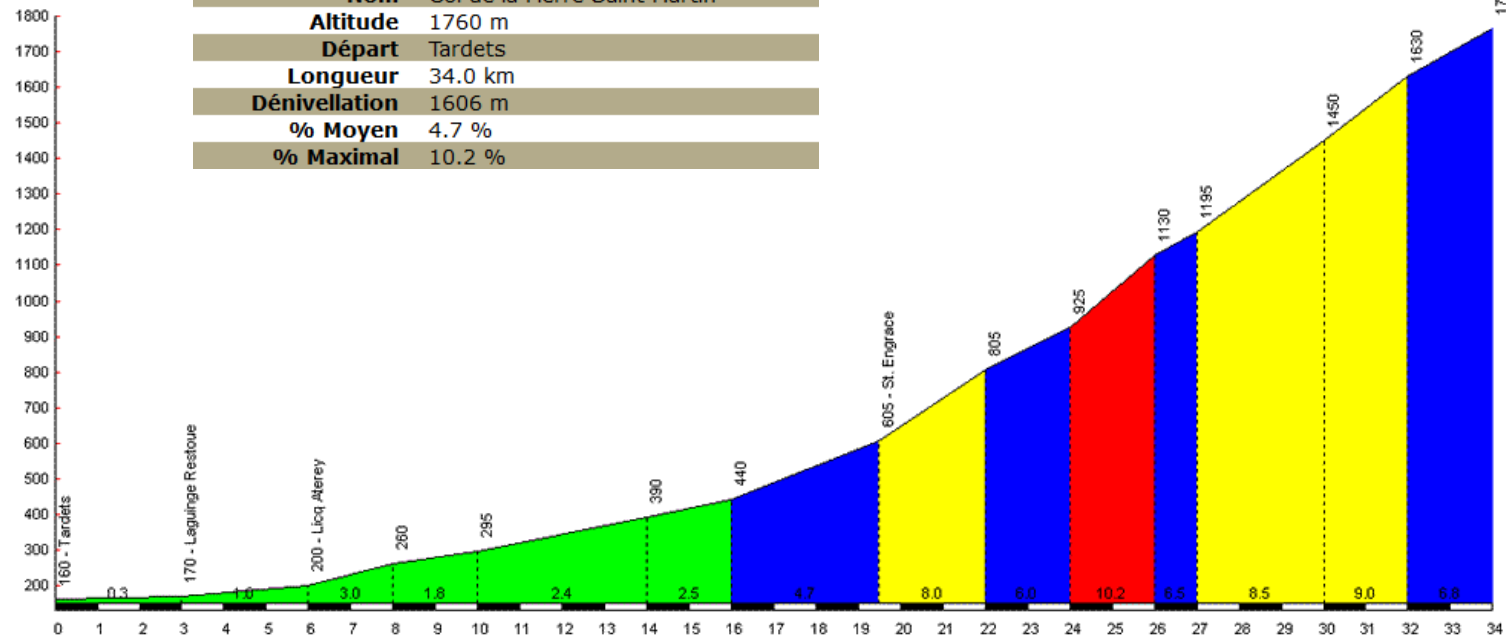


## Col de Soudet, Tardets



Col de la Pierre St. Martin, Tardets

Nom	Col de la Pierre Saint Martin
Altitude	1760 m
Départ	Tardets
Longueur	34.0 km
Dénivellation	1606 m
% Moyen	4.7 %
% Maximal	10.2 %





## RAID TRAVERSEE DES PYRENEES

Dimanche 9 juin 2013 - 1ere étape (variante) :

**Espelette – Arette-Pierre-St Martin**

### INFORMATIONS GÉNÉRALES

Localité de départ

**Espelette**

Localité d'arrivée

Sainte-Engrâce

Altitude min. 43m  
Altitude max. 1638m  
Dénivelé Tot. + 3008m  
Dénivelé Tot. - 1423m

**121.552 km**





## Position du curseur

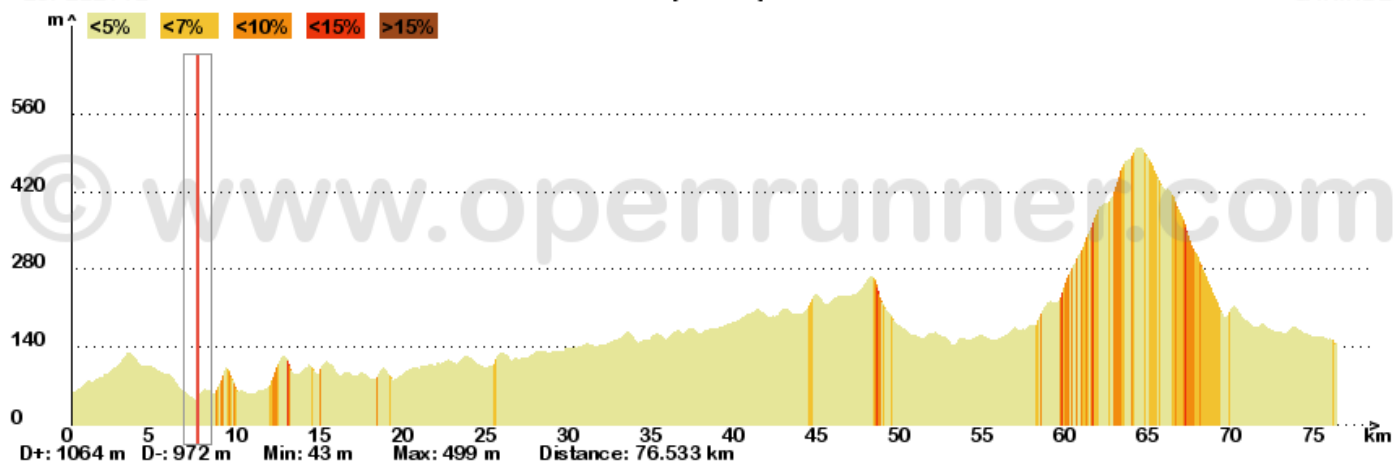
Altitude: 43<sub>m</sub> D+: 78<sub>m</sub> D- : 88<sub>m</sub> Distance depuis le départ: 7.653<sub>km</sub>

Longitude: -1.40459° Latitude: 43.32148°

ESPELETTE

[ Dénivelé ]

GARINDEIN



## Position du curseur

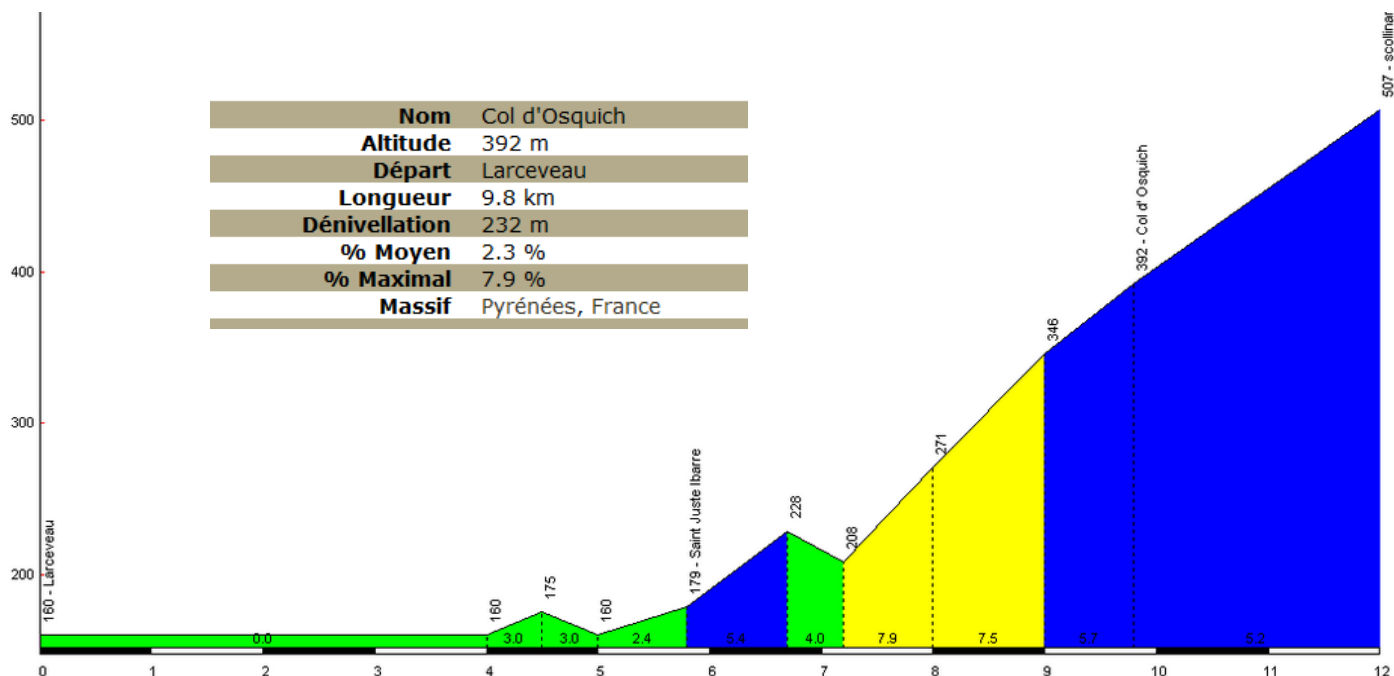
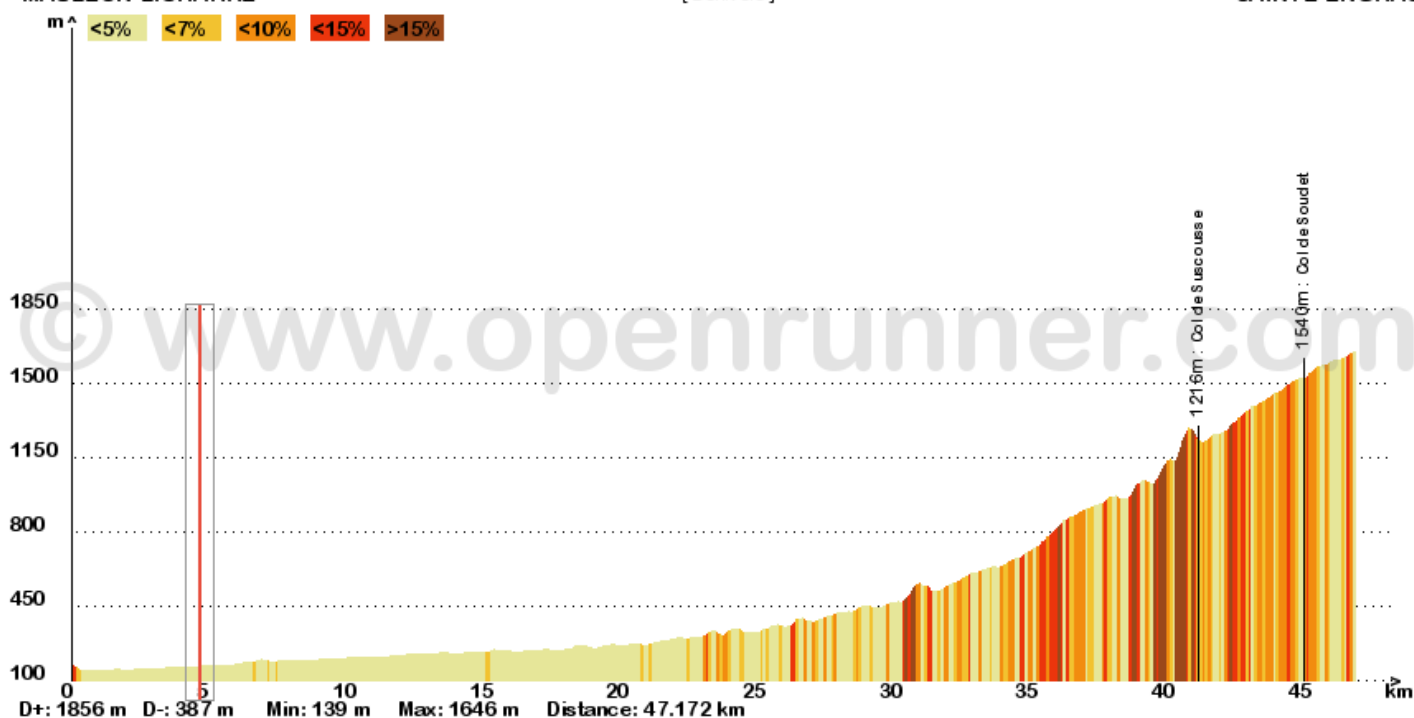
Altitude: 161<sub>m</sub> D+: 26<sub>m</sub> D- : 42<sub>m</sub> Distance depuis le départ: 4.717<sub>km</sub>

Longitude: -0.90339° Latitude: 43.19173°

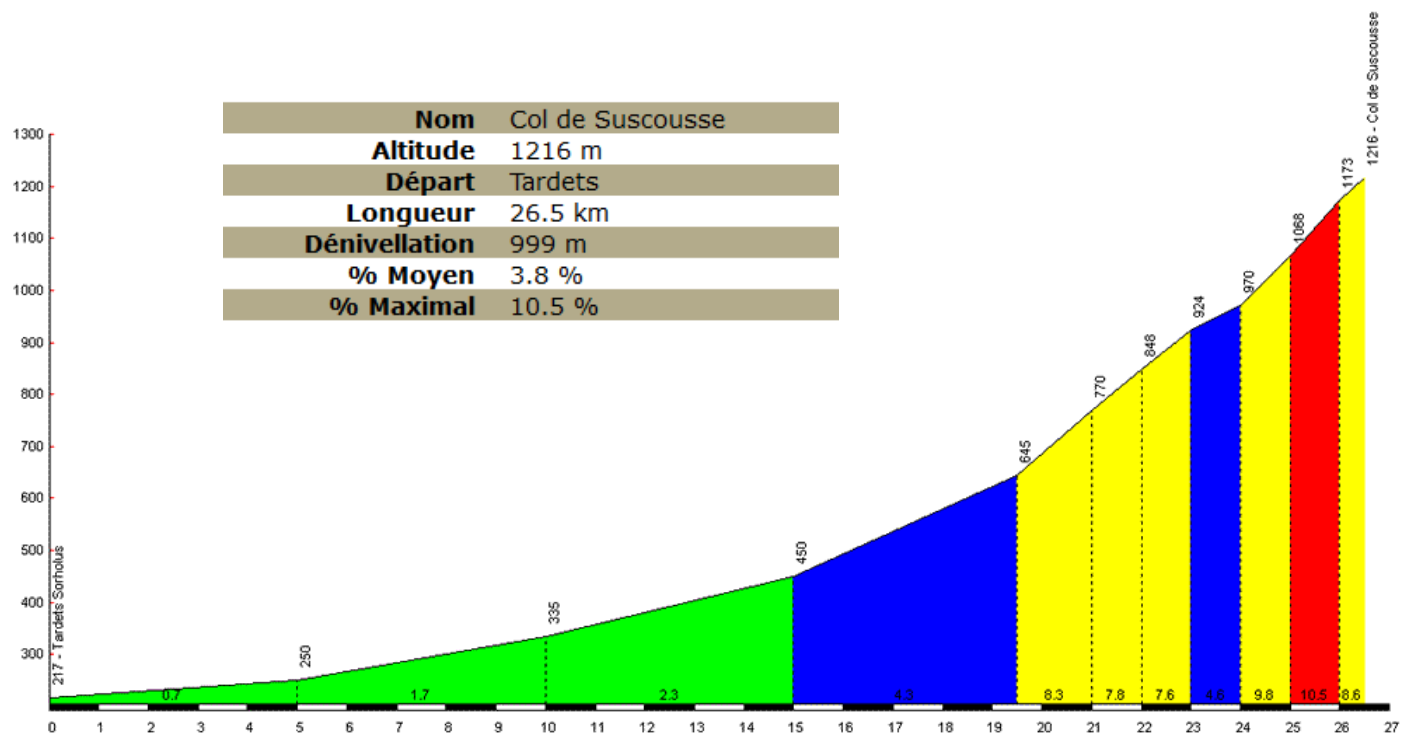
MAULÉON-LICHARRE

[ Dénivelé ]

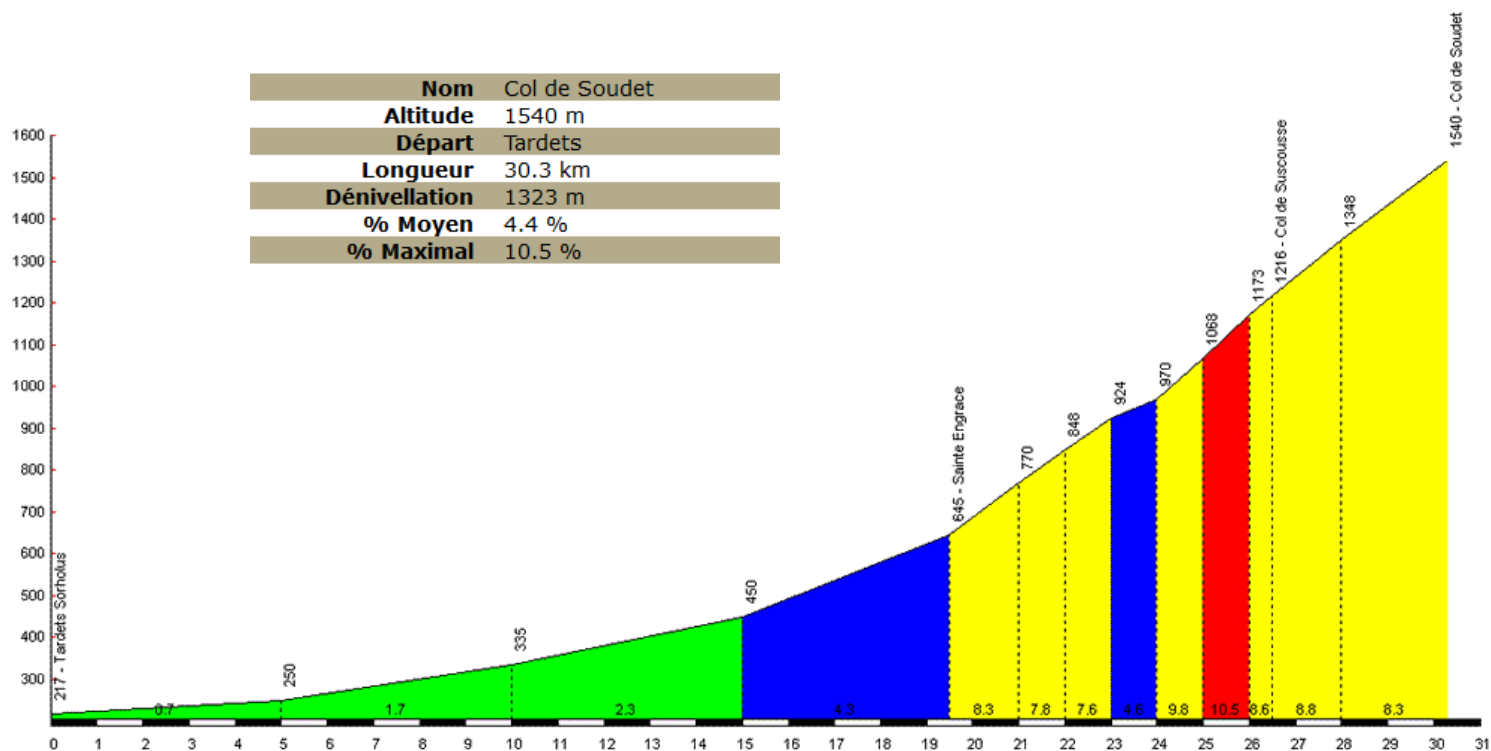
SAINTE-ENGRÂCE



# Col de Suscousse, Tardets



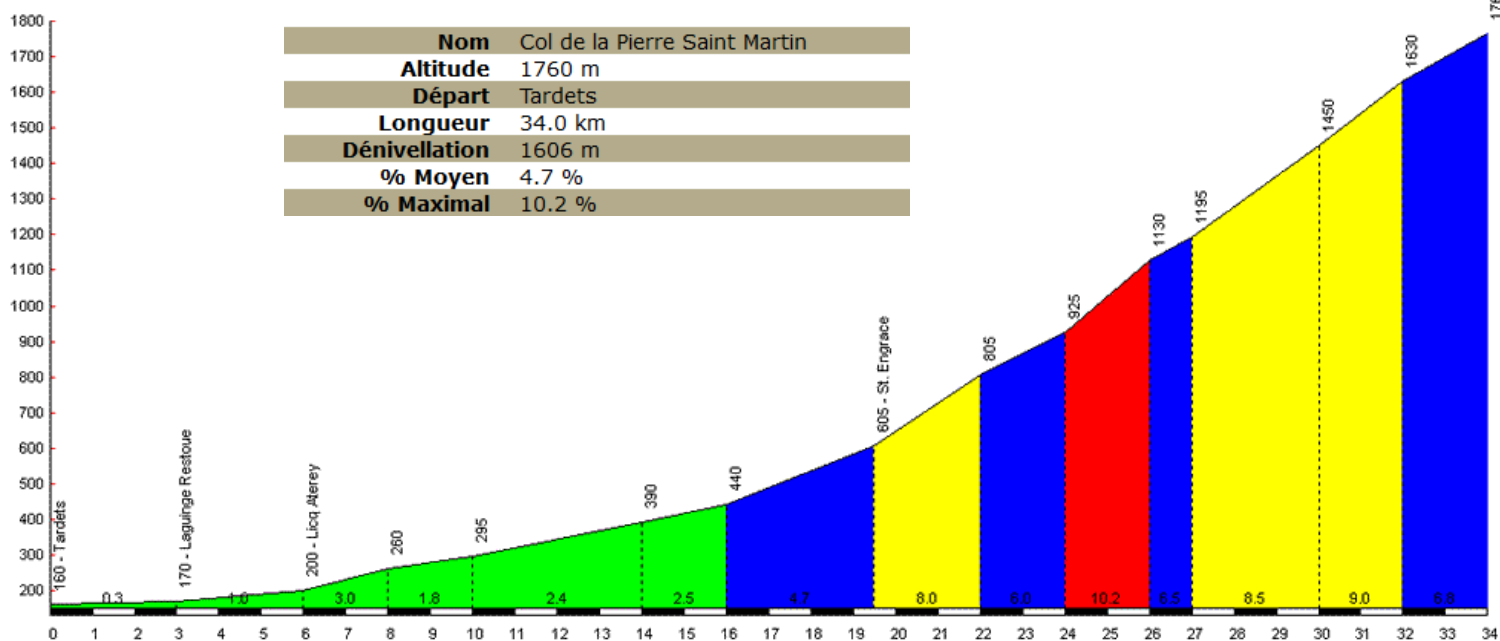
# Col de Soudet, Tardets





# Col de la Pierre St. Martin, Tardets

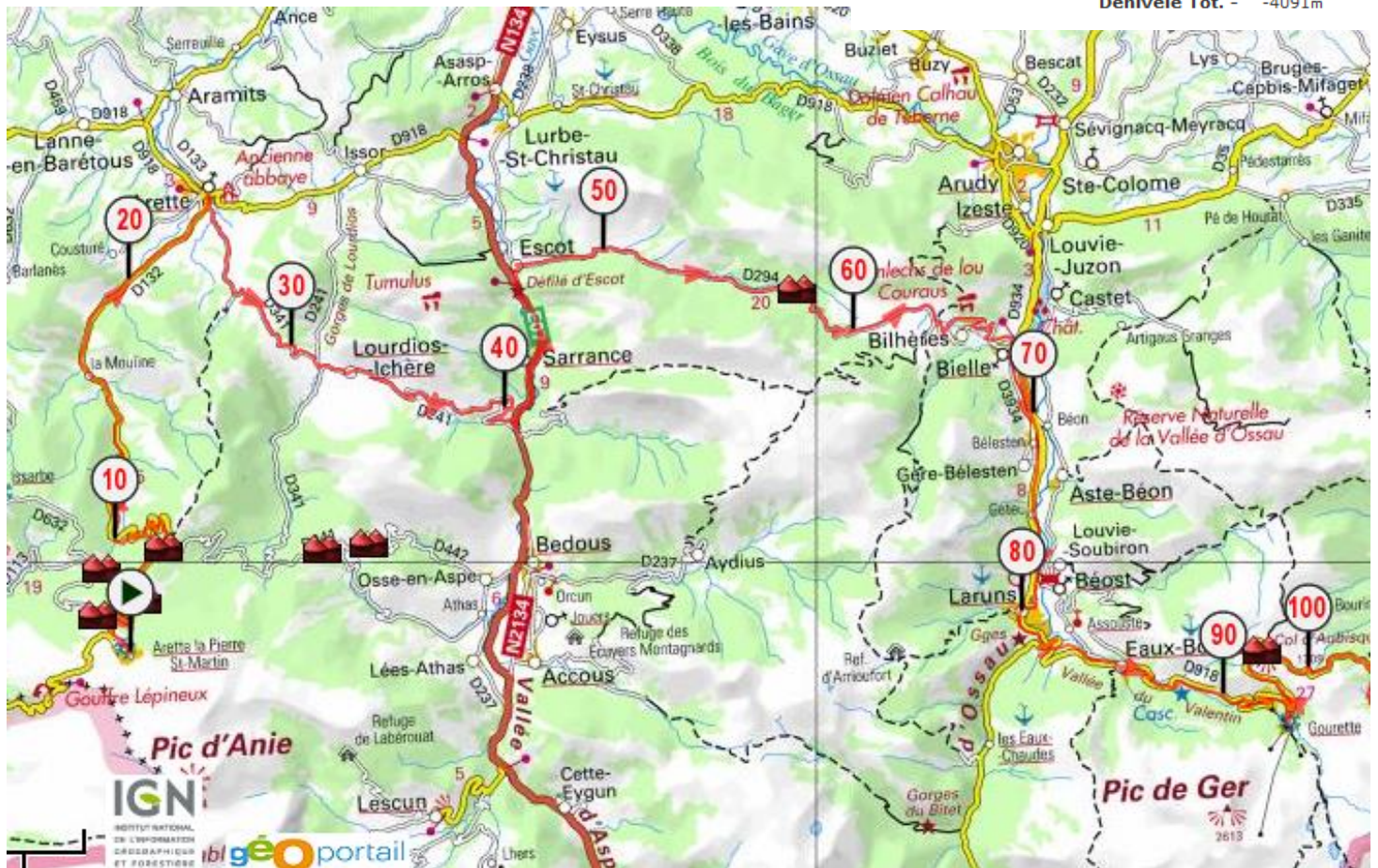
<b>Nom</b>	Col de la Pierre Saint Martin
<b>Altitude</b>	1760 m
<b>Départ</b>	Tardets
<b>Longueur</b>	34.0 km
<b>Dénivellation</b>	1606 m
<b>% Moyen</b>	4.7 %
<b>% Maximal</b>	10.2 %



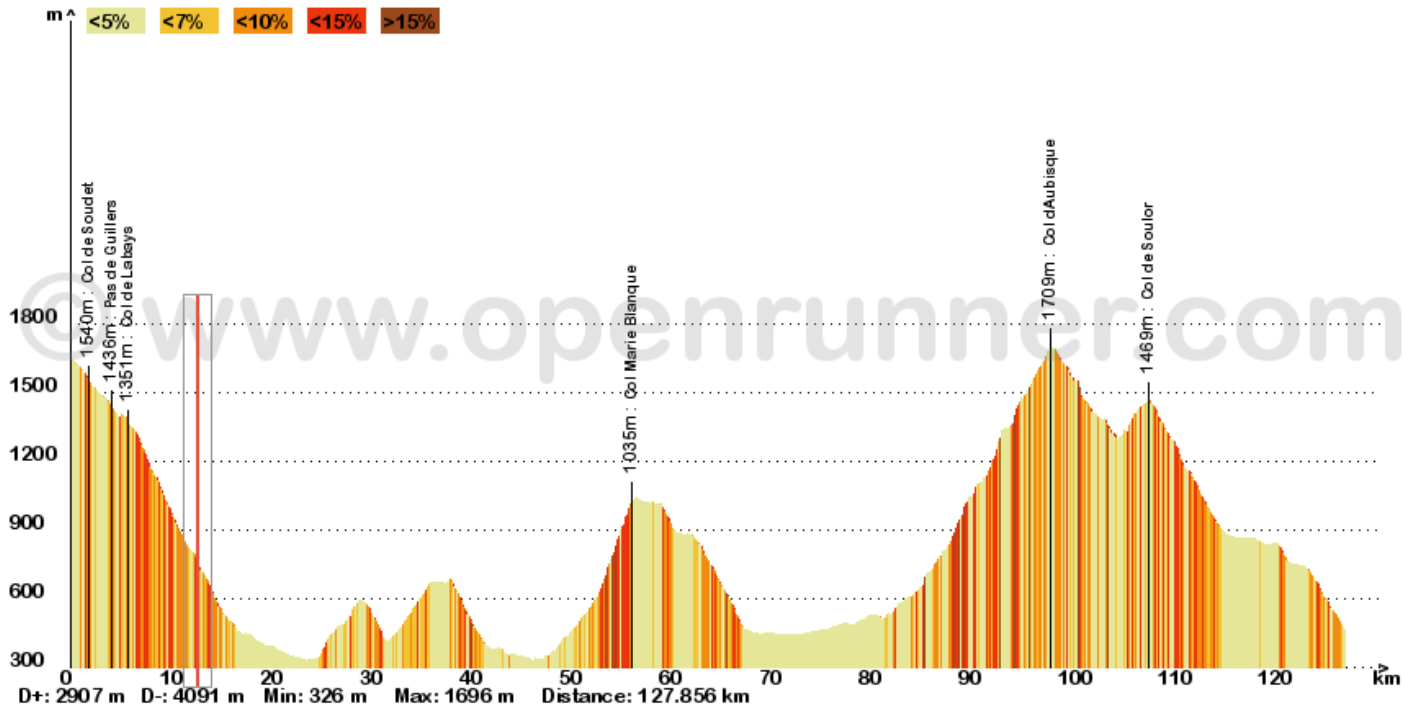


## Arette-Pierre-St Martin – Argeles-Gazost

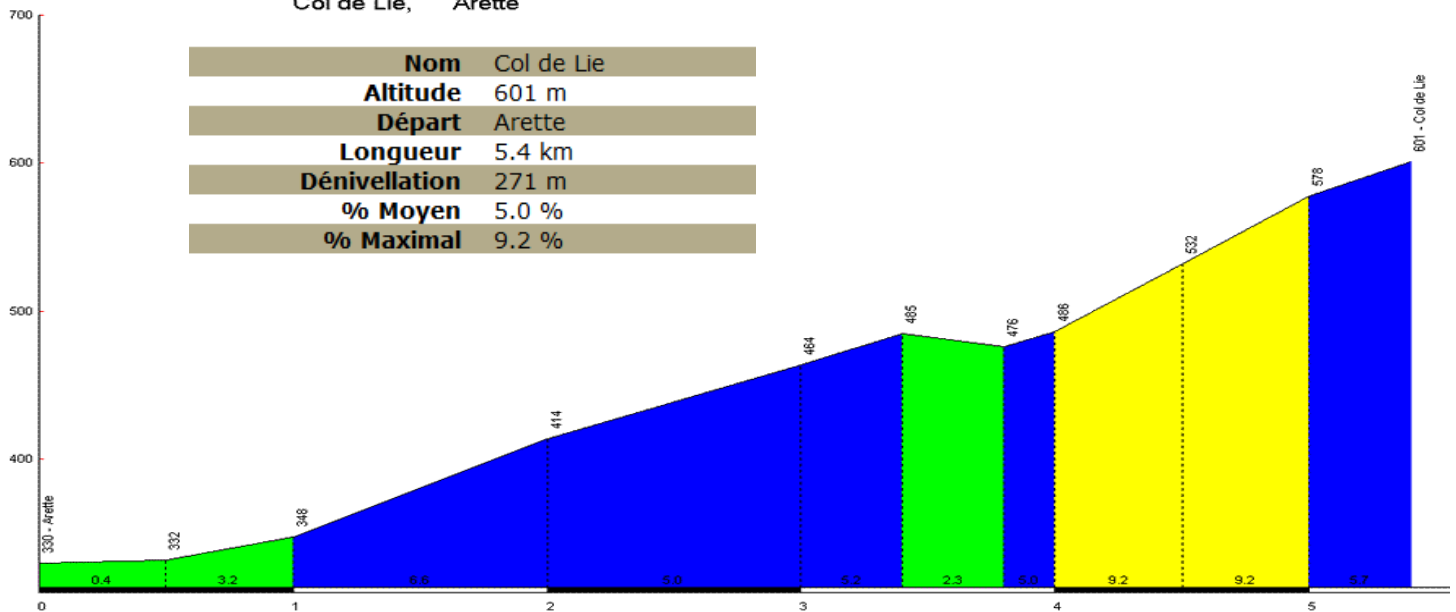
Altitude min.	326m
Altitude max.	1696m
Dénivelé Tot. +	2907m
Dénivelé Tot. -	-4091m



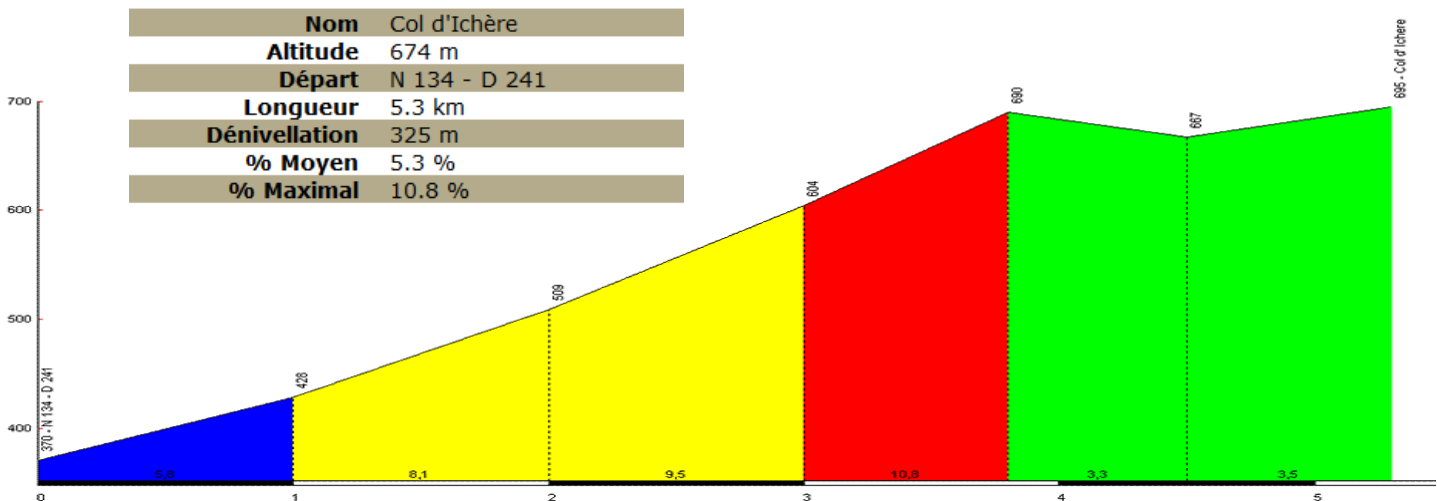




Col de Lie, Arette

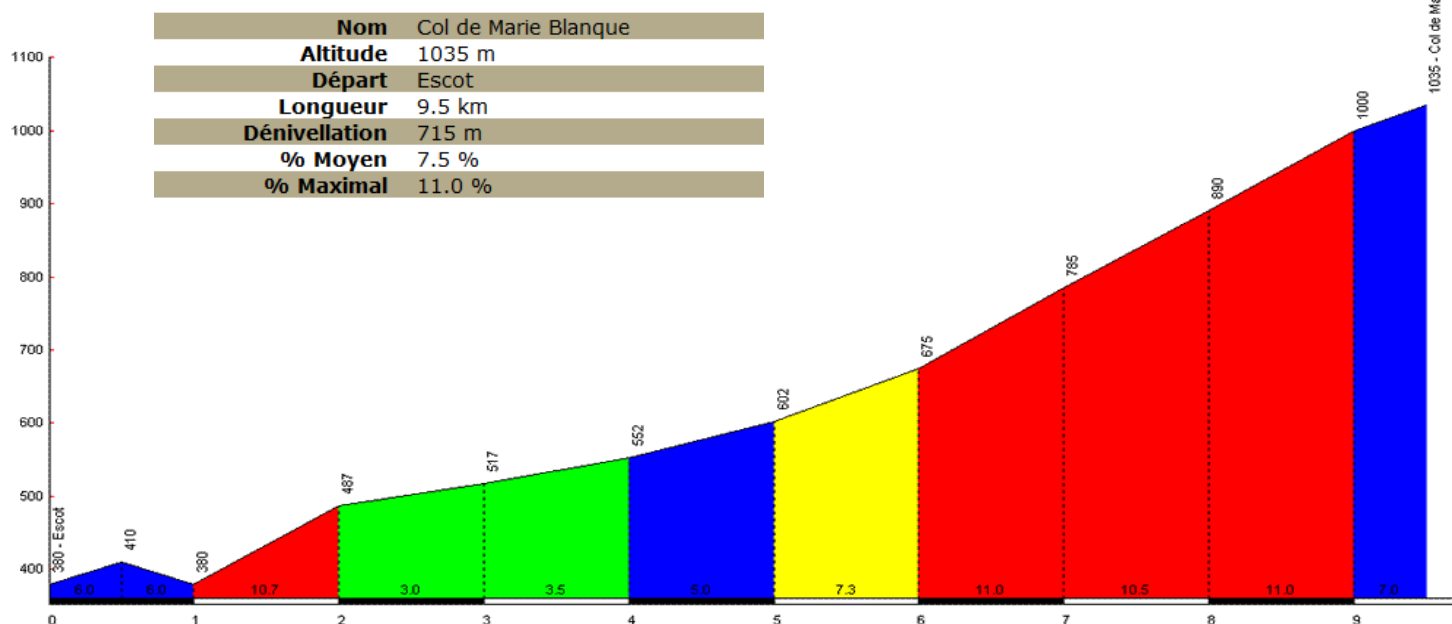


Col d'Ichère, N 134 - D 241

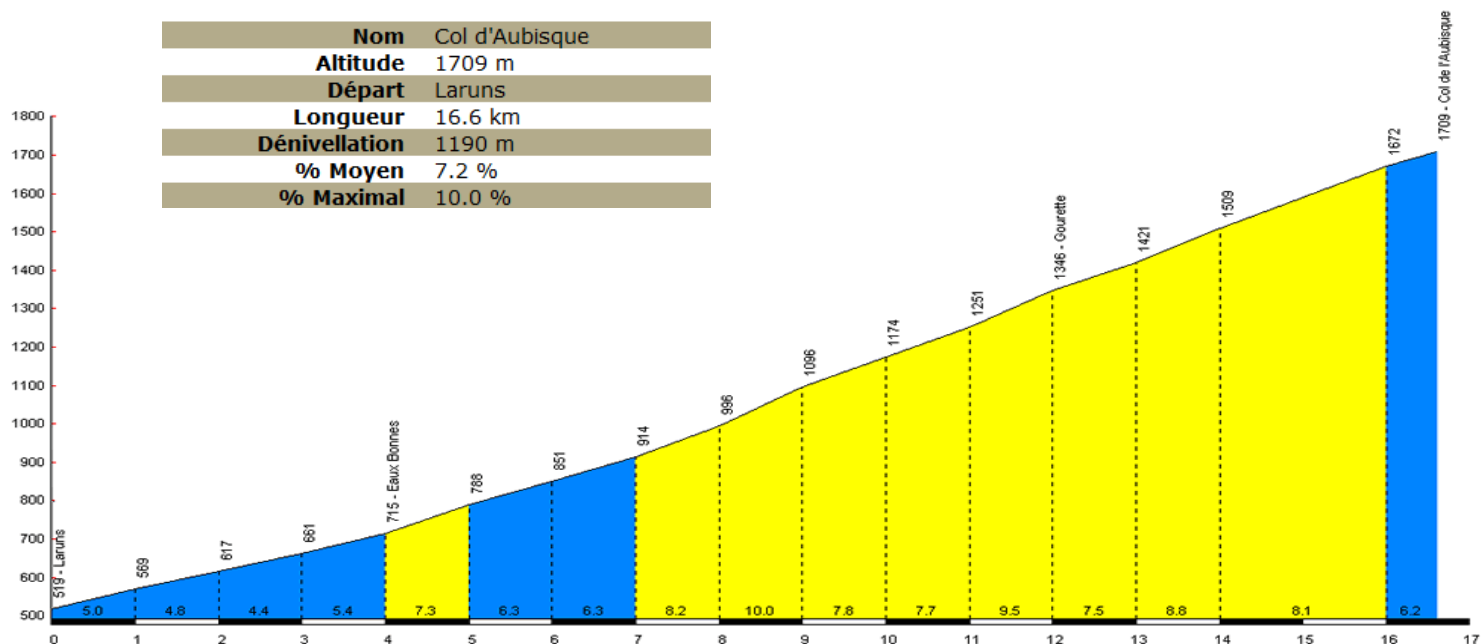




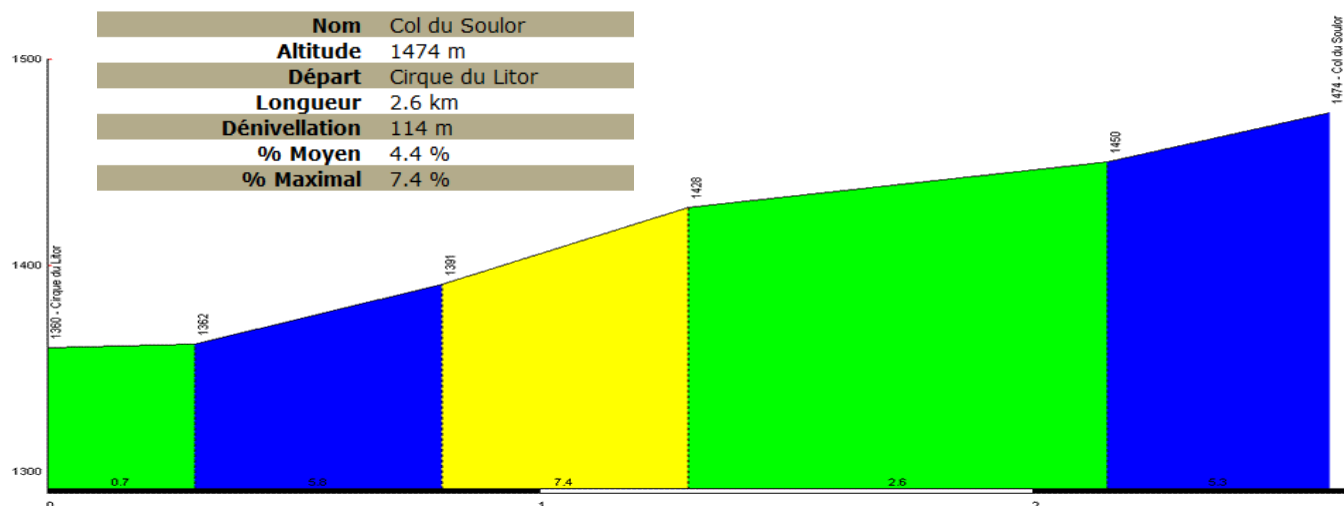
# Col de Marie Blanque, Escot



# Col de l'Aubisque, Laruns



# Col du Soulor,





## RAID TRAVERSEE DES PYRENEES

**Mardi 11 juin 2013 – 3<sup>ème</sup> étape :**  
**Argeles-Gazost – Bagnères-de-Luchon**

### Informations générales

Localité de départ

**Argelès-Gazost**

Localité d'arrivée

Bagnères-de-Luchon

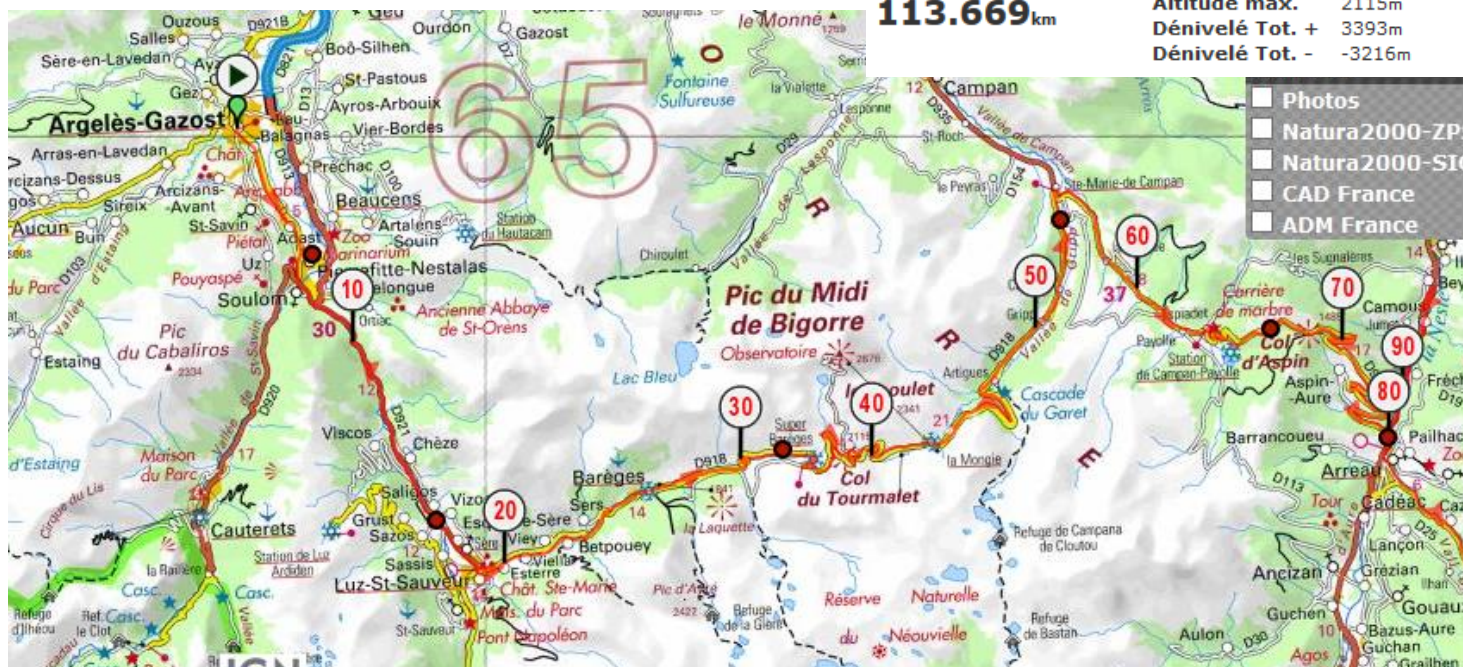
Altitude min. 439m

Altitude max. 2115m

Dénivelé Tot. + 3393m

Dénivelé Tot. - -3216m

**113.669** km

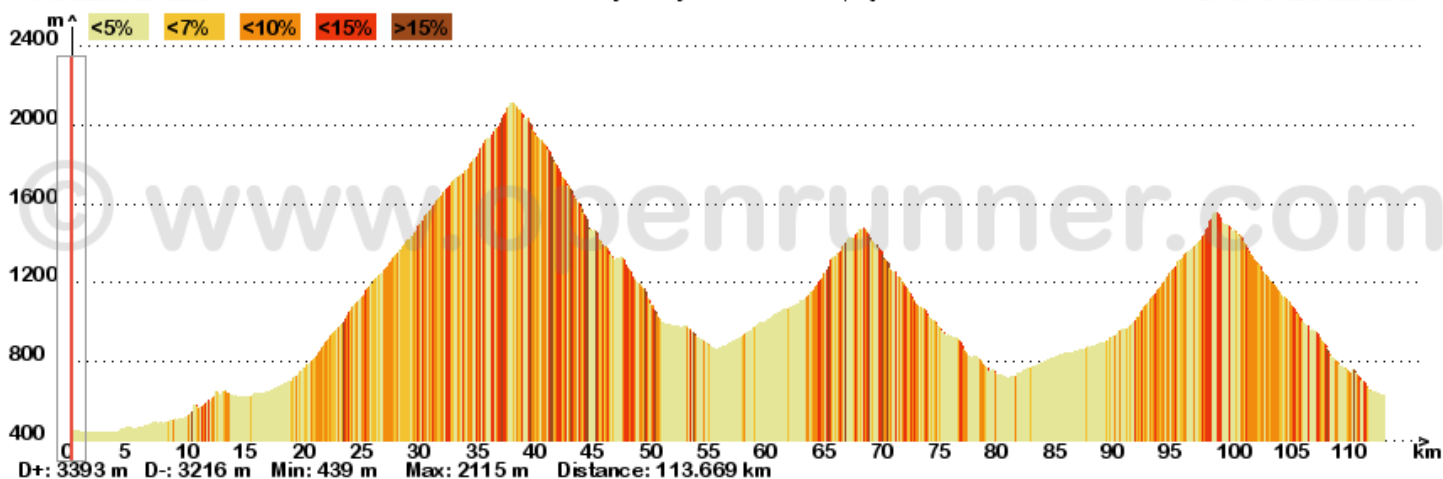




ARGELÈS-GAZOST

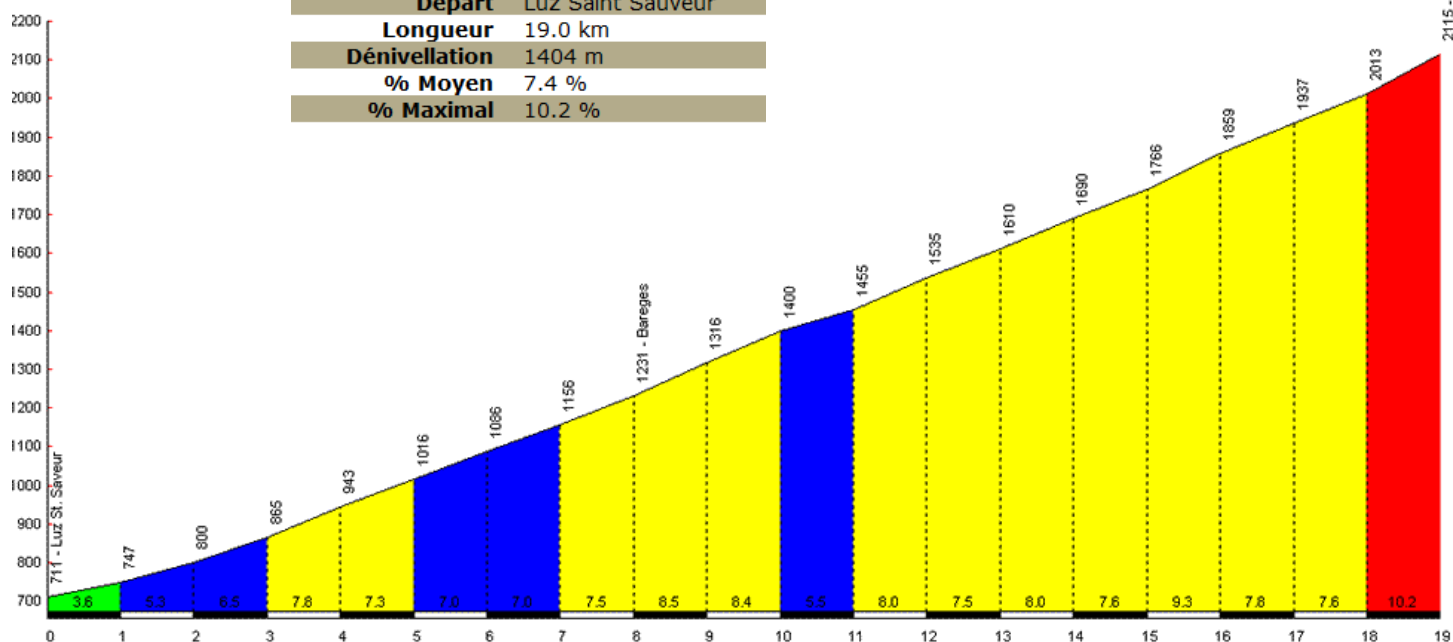
[ Raid Pyrénées - 3ème étape ]

BAGNÈRES-DE-LUCHON



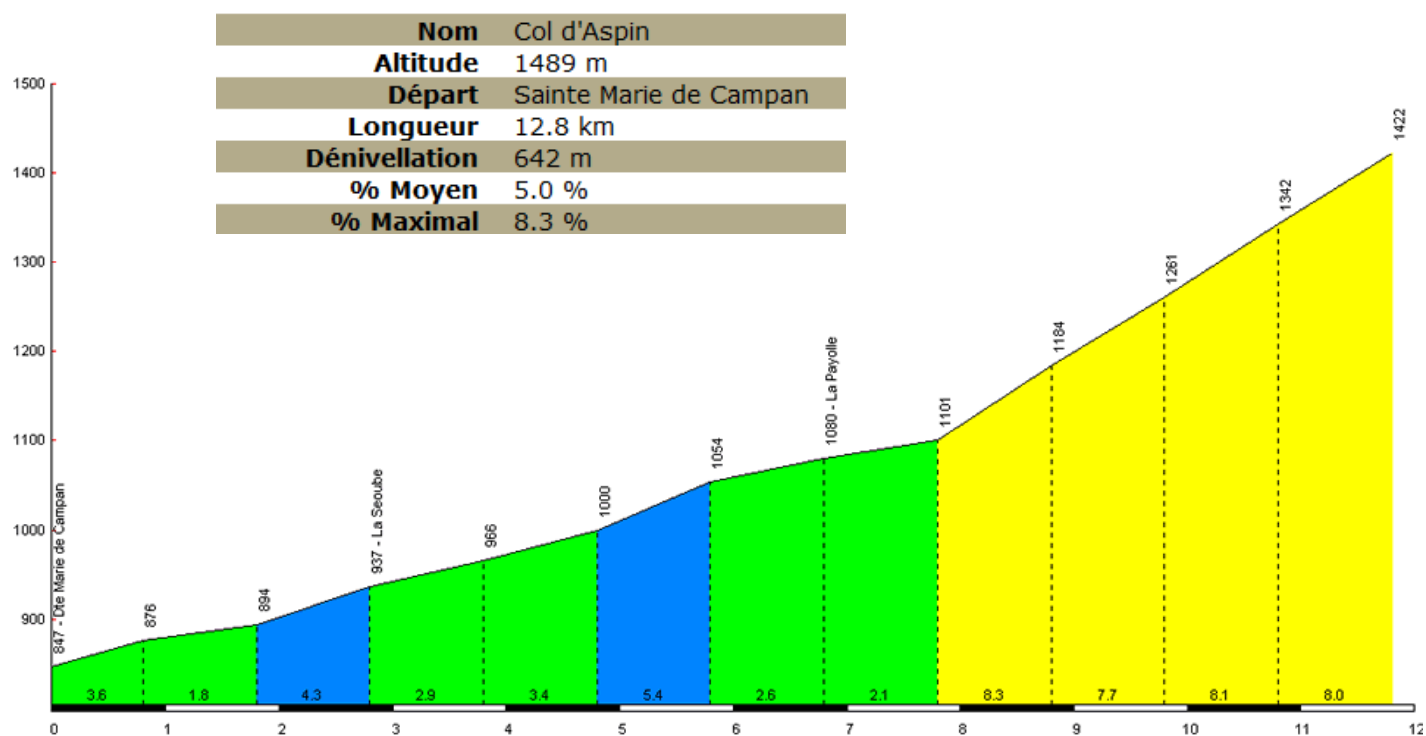
Col du Tourmalet, Luz St. Sauveur

<b>Nom</b>	Col du Tourmalet
<b>Altitude</b>	2115 m
<b>Départ</b>	Luz Saint Sauveur
<b>Longueur</b>	19.0 km
<b>Dénivellation</b>	1404 m
<b>% Moyen</b>	7.4 %
<b>% Maximal</b>	10.2 %

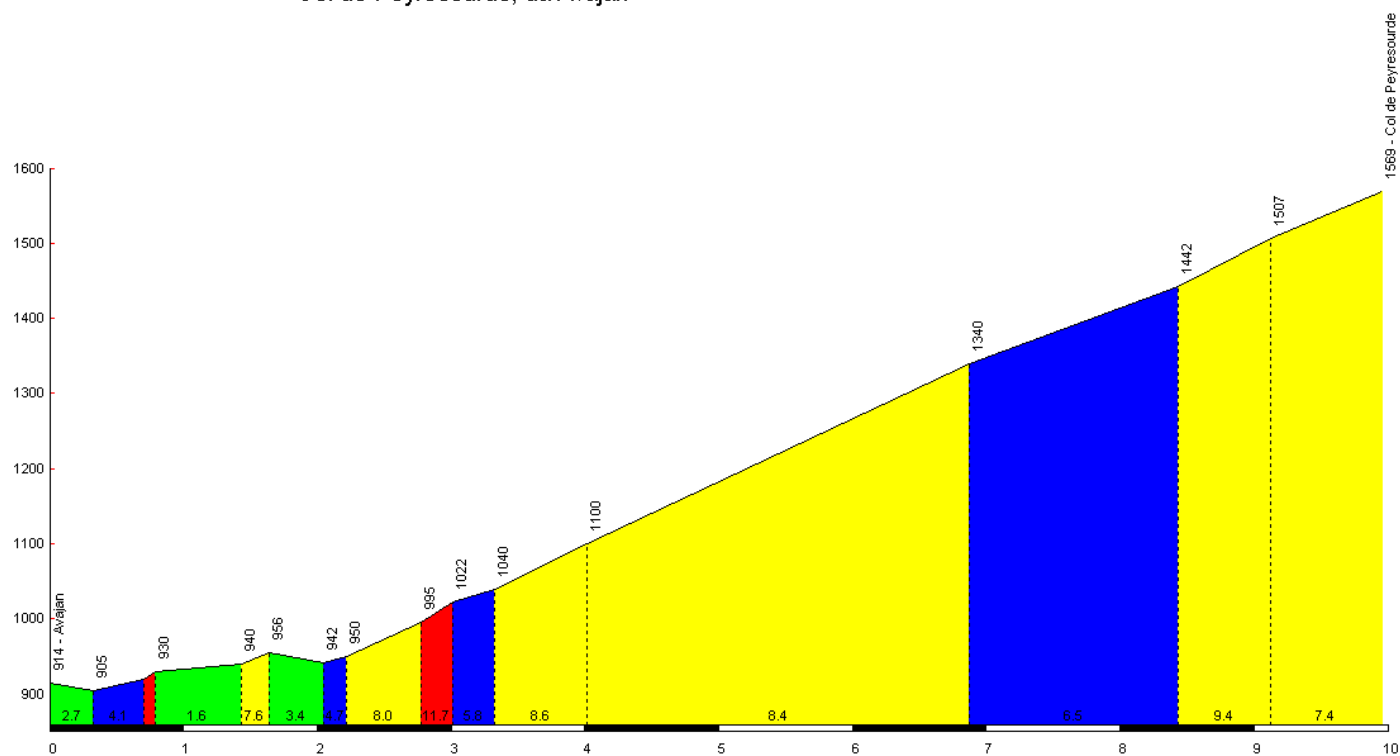




# Col d'Aspin, Ste Marie de Campan



# Col de Peyresourde, da Avajan



## RAID TRAVERSEE DES PYRENEES

**Mercredi 12 juin 2013 – 4<sup>ème</sup> étape :**

**Bagnères-de-Luchon - Oust**

## INFORMATIONS GÉNÉRALES

Localité de départ

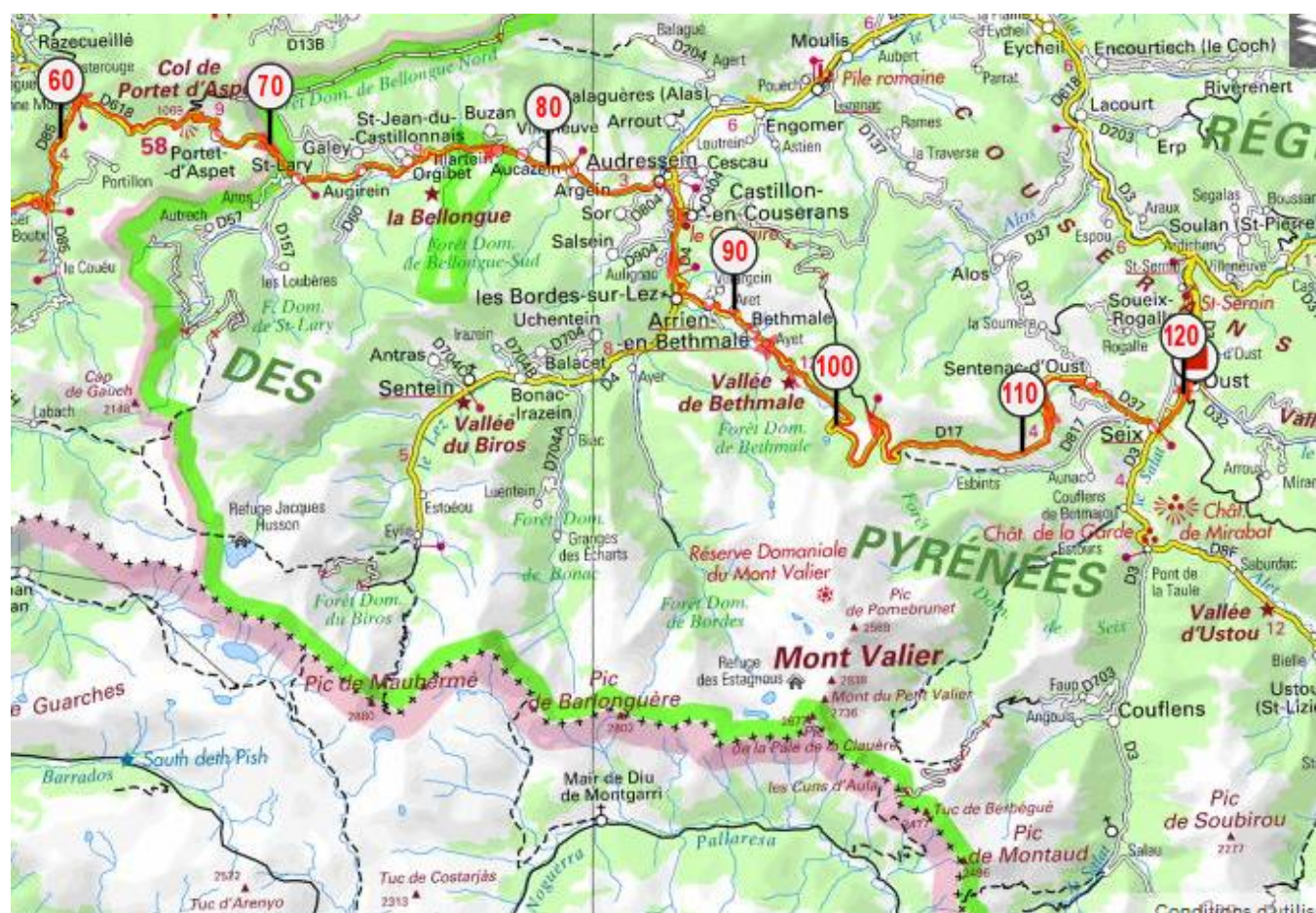
Localité d'arrivée

Bagnères-de-Luchon

Oust

120.529km

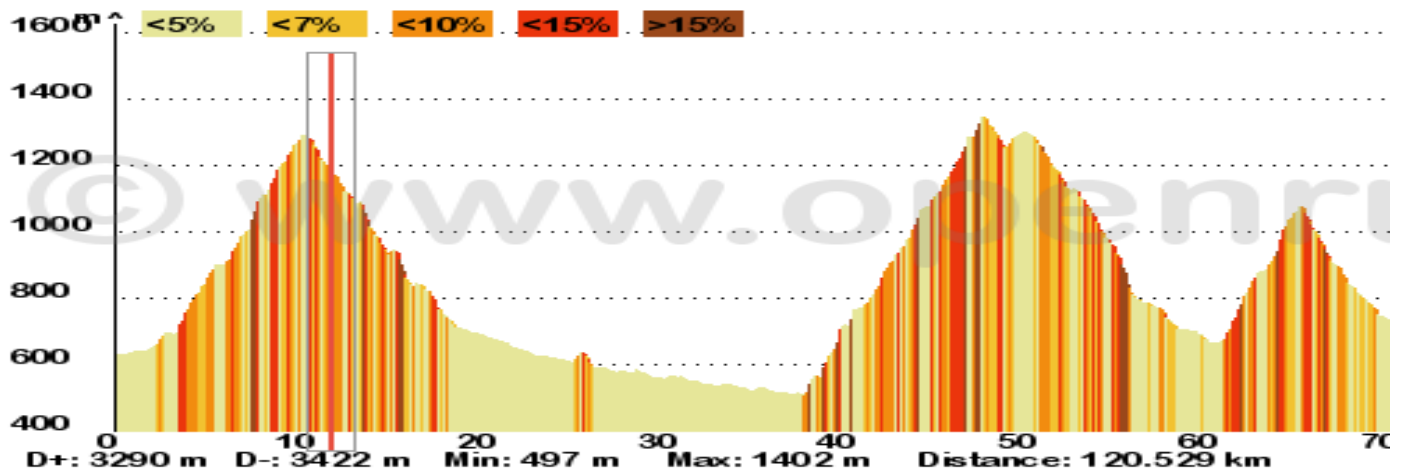
Altitude min. 497m  
Altitude max. 1402m  
Dénivelé Tot. + 3290m  
Dénivelé Tot. - 3422m





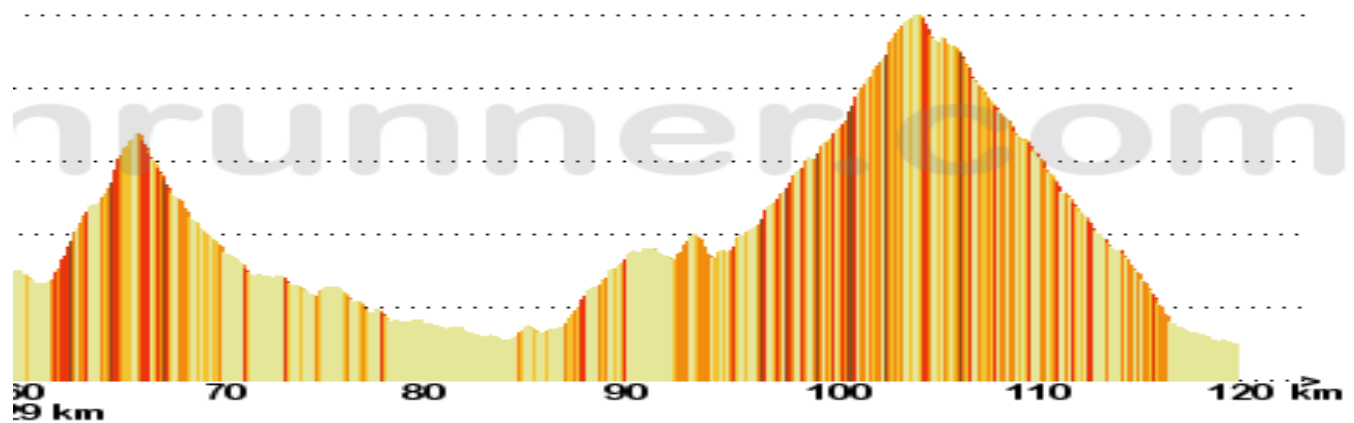
# BAGNÈRES-DE-LUCHON

[ Raid Pyrénées - 4 ème étape (v



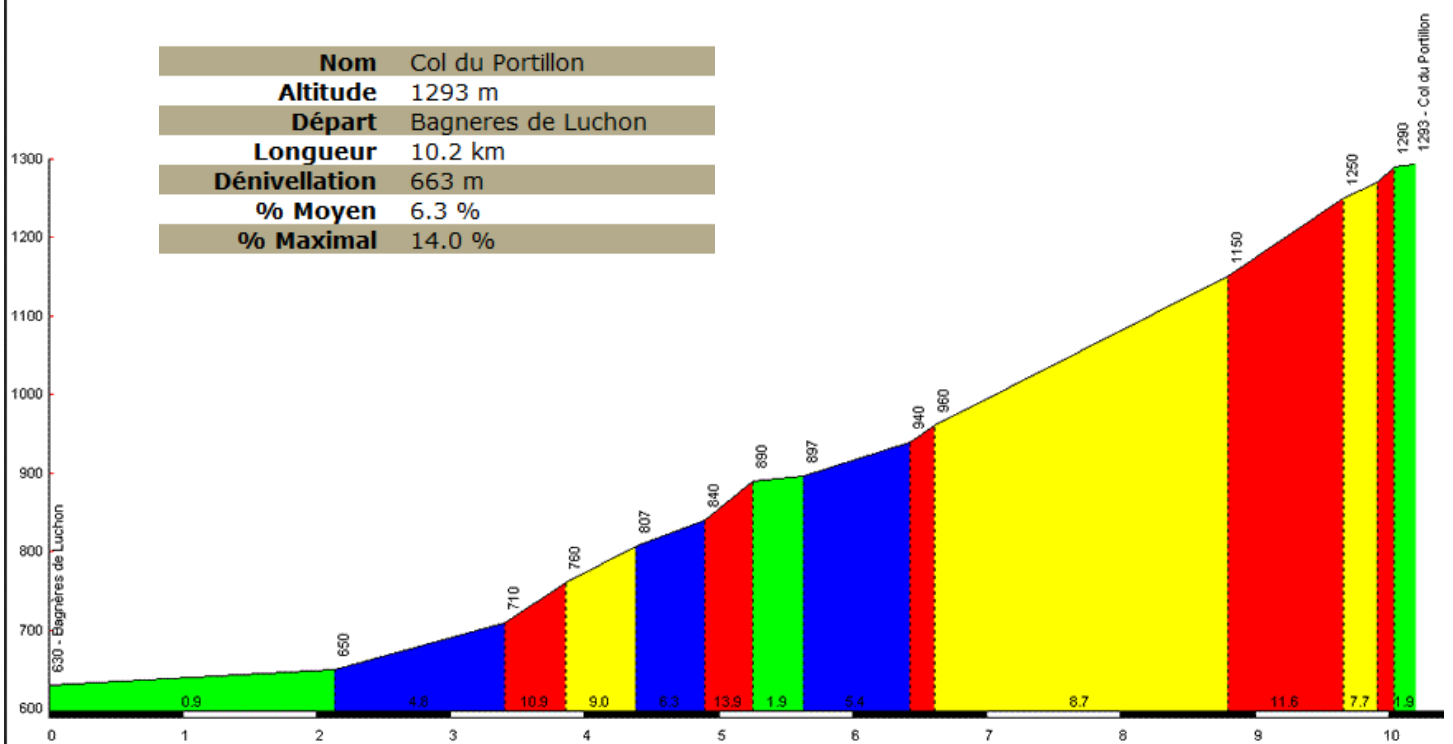
4 ème étape (variante) ]

OUST



Col du Portillon,

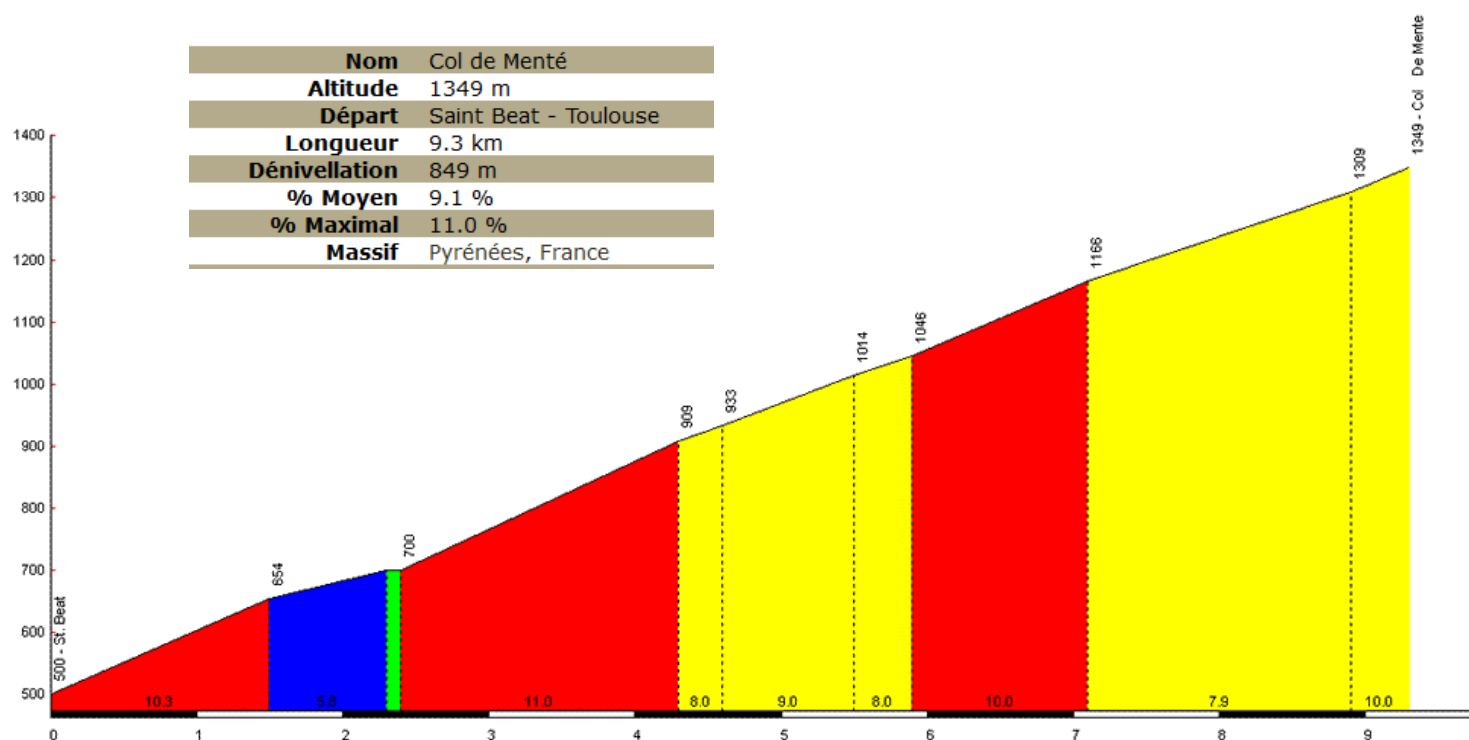
Nom	Col du Portillon
Altitude	1293 m
Départ	Bagneres de Luchon
Longueur	10.2 km
Dénivellation	663 m
% Moyen	6.3 %
% Maximal	14.0 %



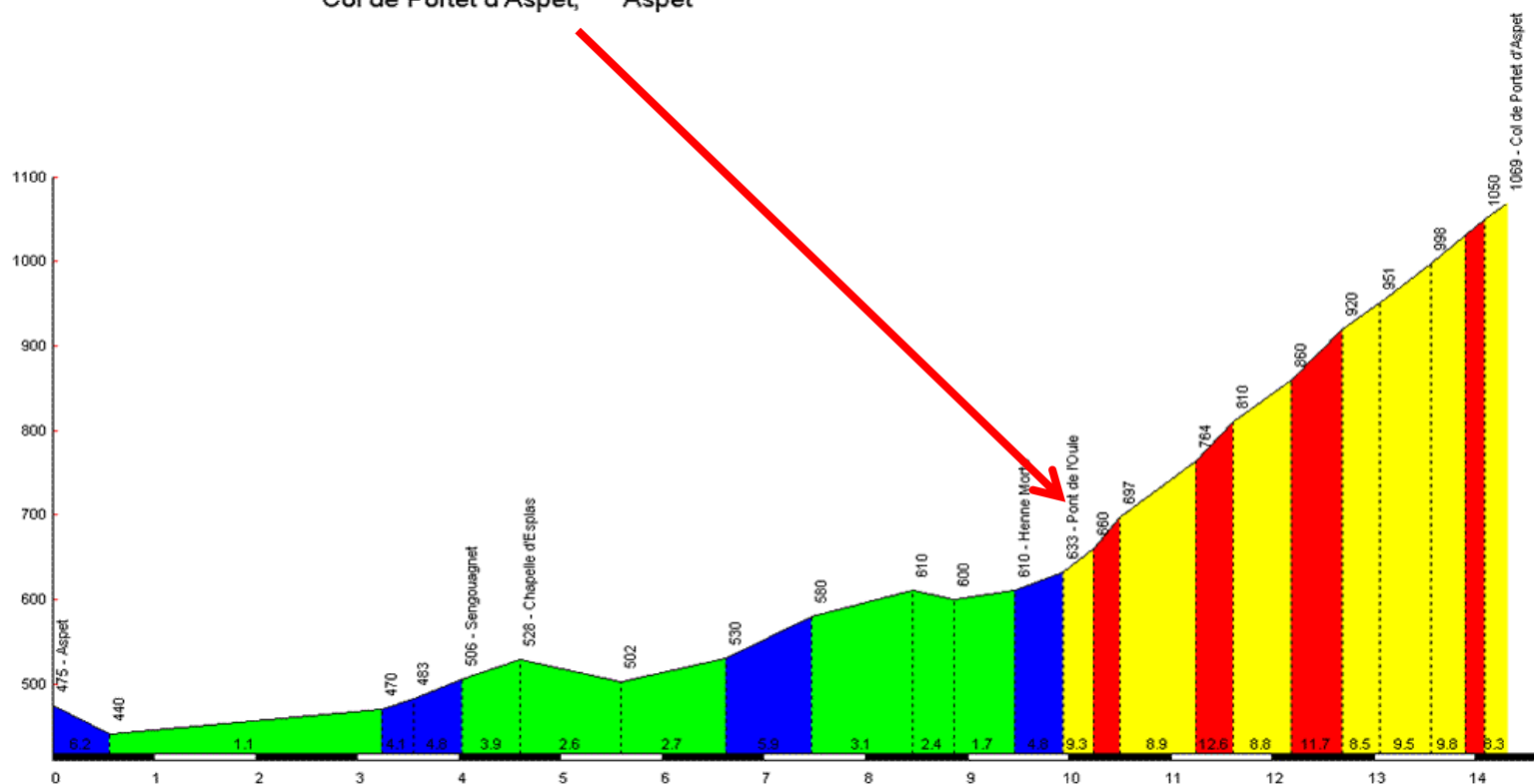


# Colle De Menté, St. Beat

<b>Nom</b>	Col de Menté
<b>Altitude</b>	1349 m
<b>Départ</b>	Saint Beat - Toulouse
<b>Longueur</b>	9.3 km
<b>Dénivellation</b>	849 m
<b>% Moyen</b>	9.1 %
<b>% Maximal</b>	11.0 %
<b>Massif</b>	Pyrénées, France

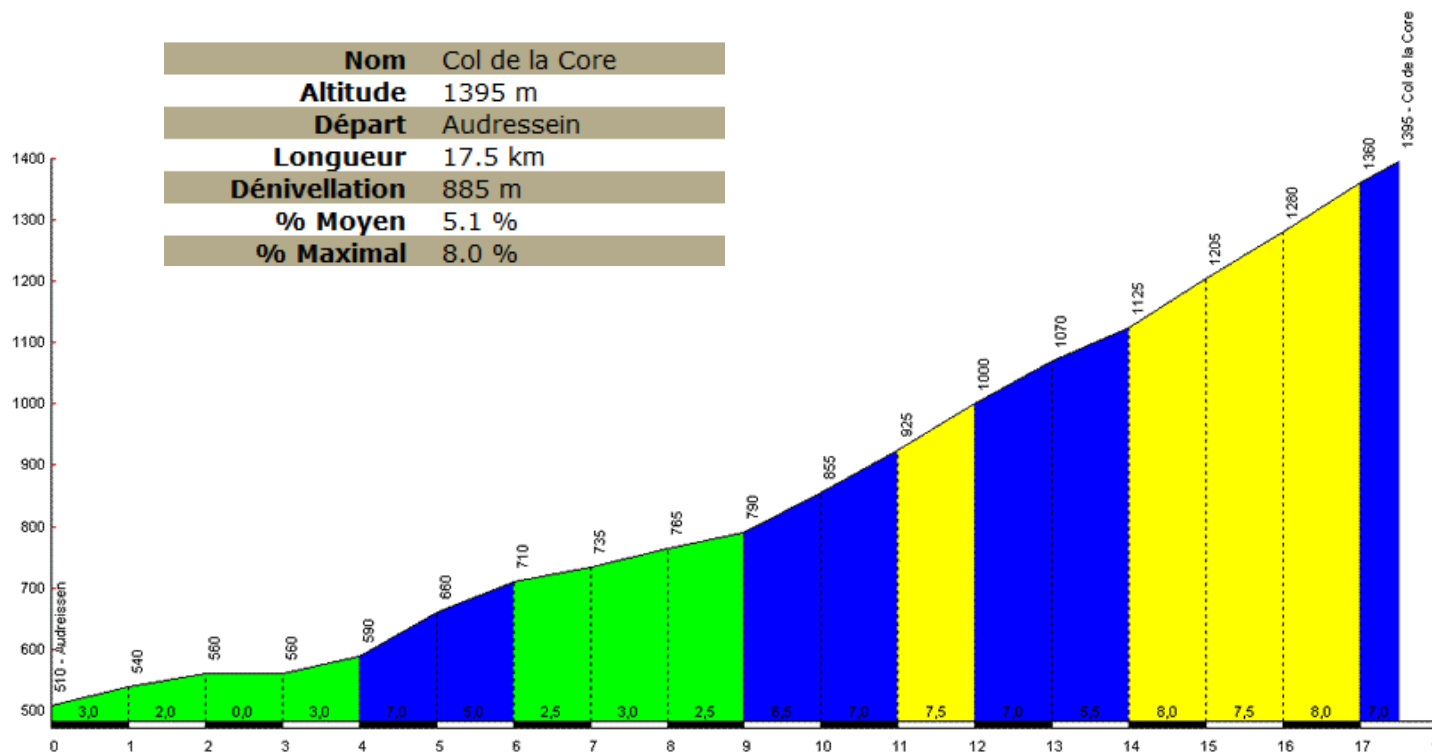


# Col de Portet d'Aspet, Aspet



# Col de la Core, Audressein

<b>Nom</b>	Col de la Core
<b>Altitude</b>	1395 m
<b>Départ</b>	Audressein
<b>Longueur</b>	17.5 km
<b>Dénivellation</b>	885 m
<b>% Moyen</b>	5.1 %
<b>% Maximal</b>	8.0 %





## RAID TRAVERSEE DES PYRENEES

Jeudi 13 juin 2013 – 5<sup>ème</sup> étape :

Oust – Ax-les-Thermes

### Informations générales

Localité de départ

Oust

Localité d'arrivée

Ax-les-Thermes

**126.361**km

Altitude min. 463m

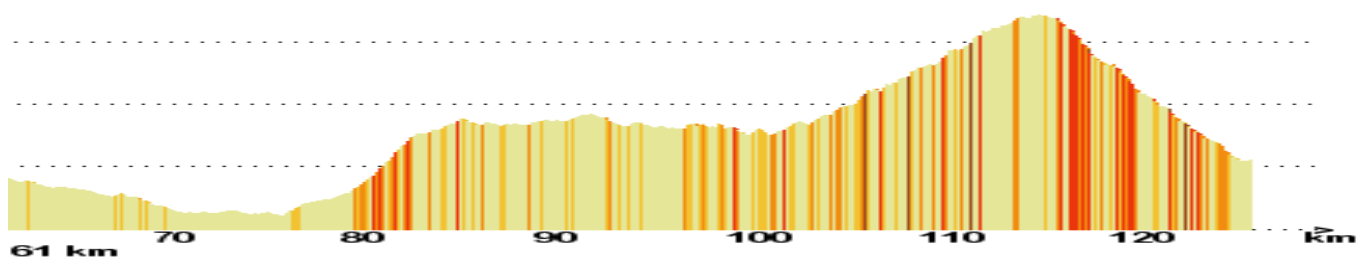
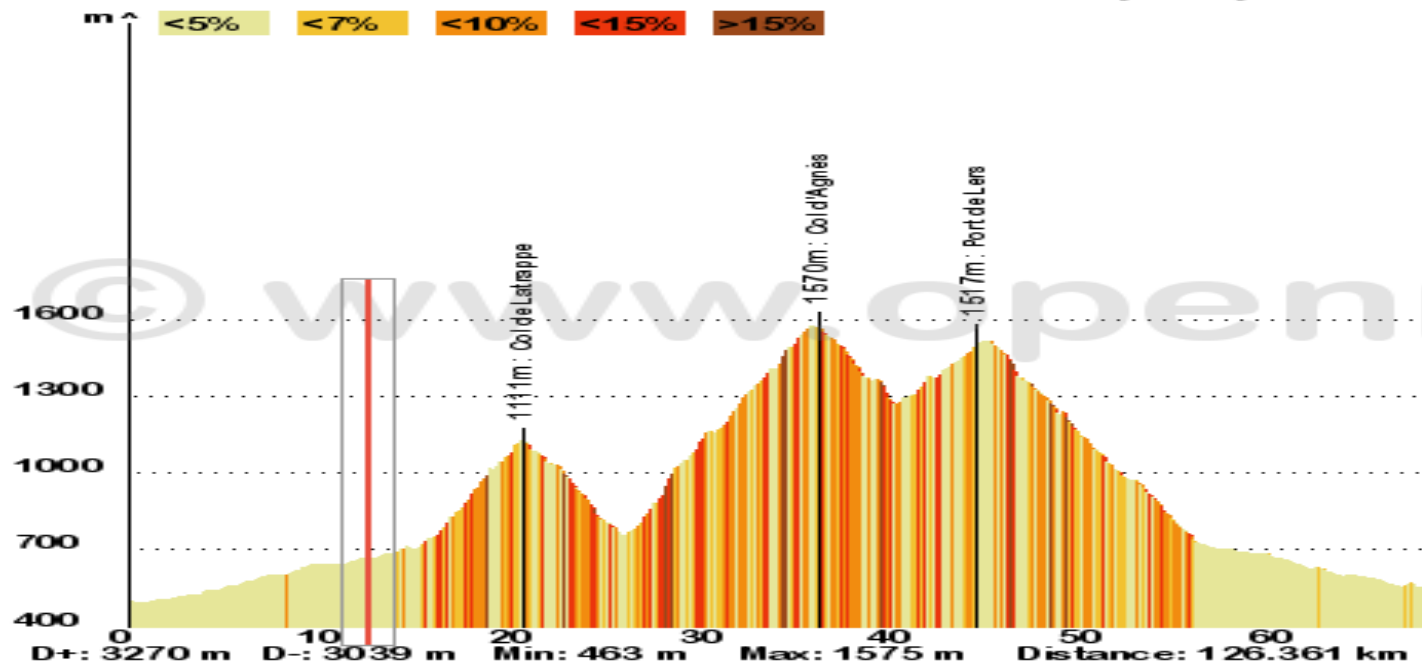
Altitude max. 1575m

Dénivelé Tot. + 3270m

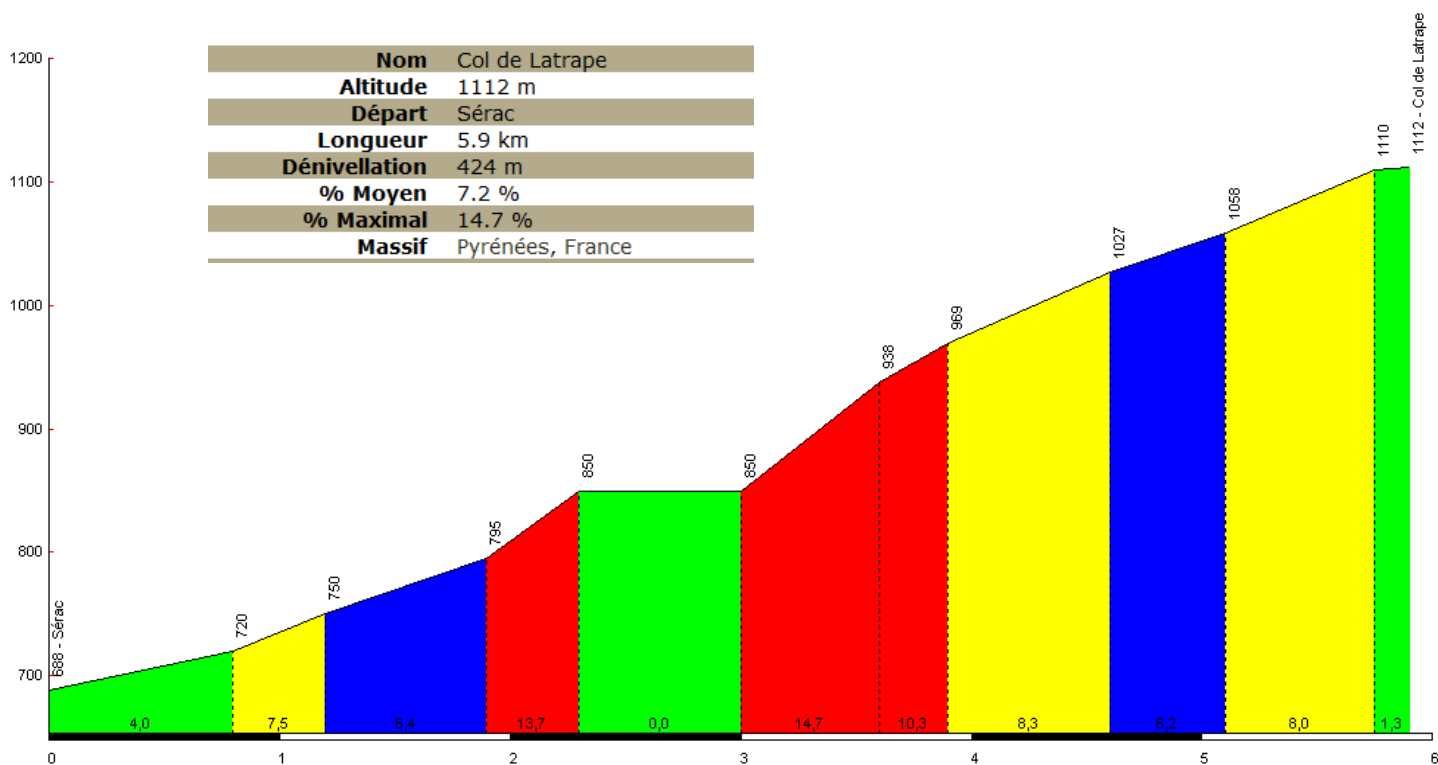
Dénivelé Tot. - 3039m



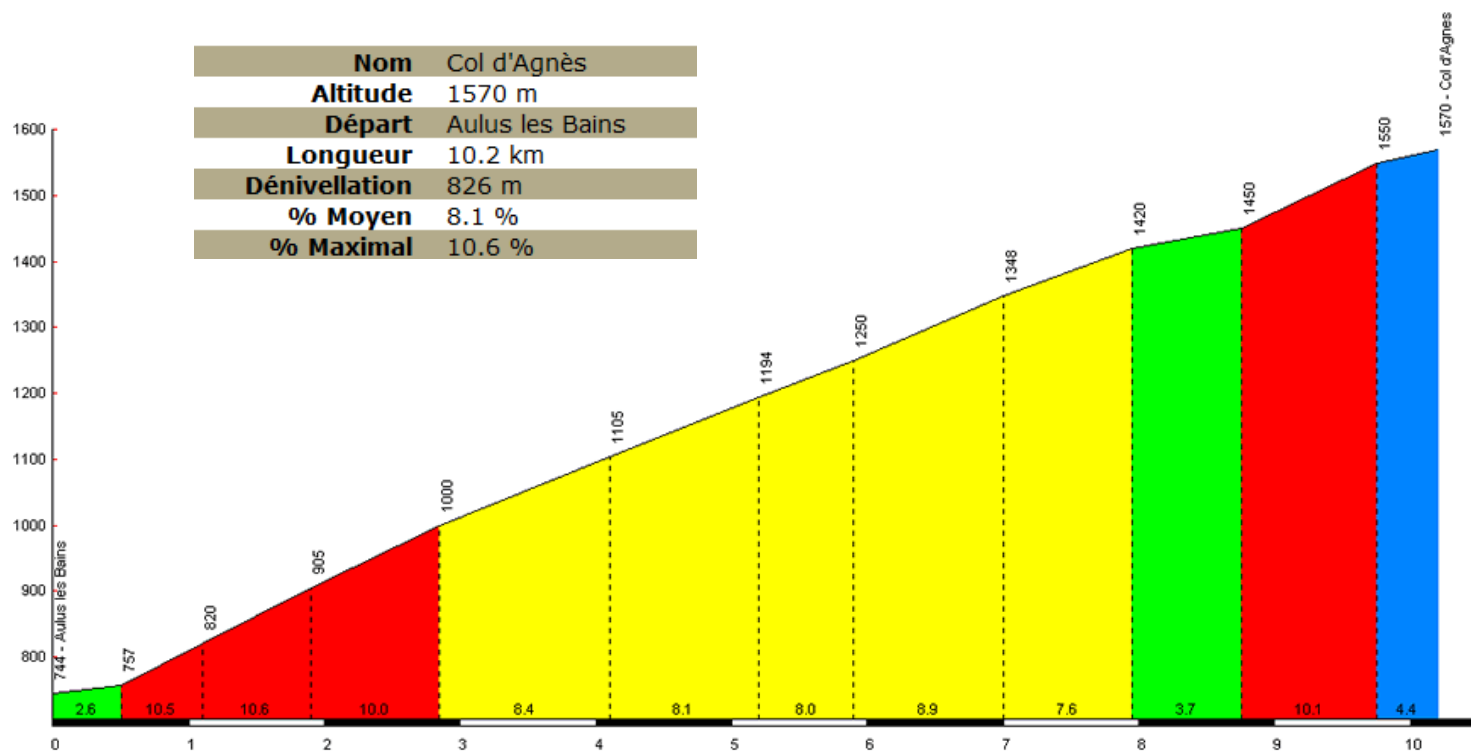




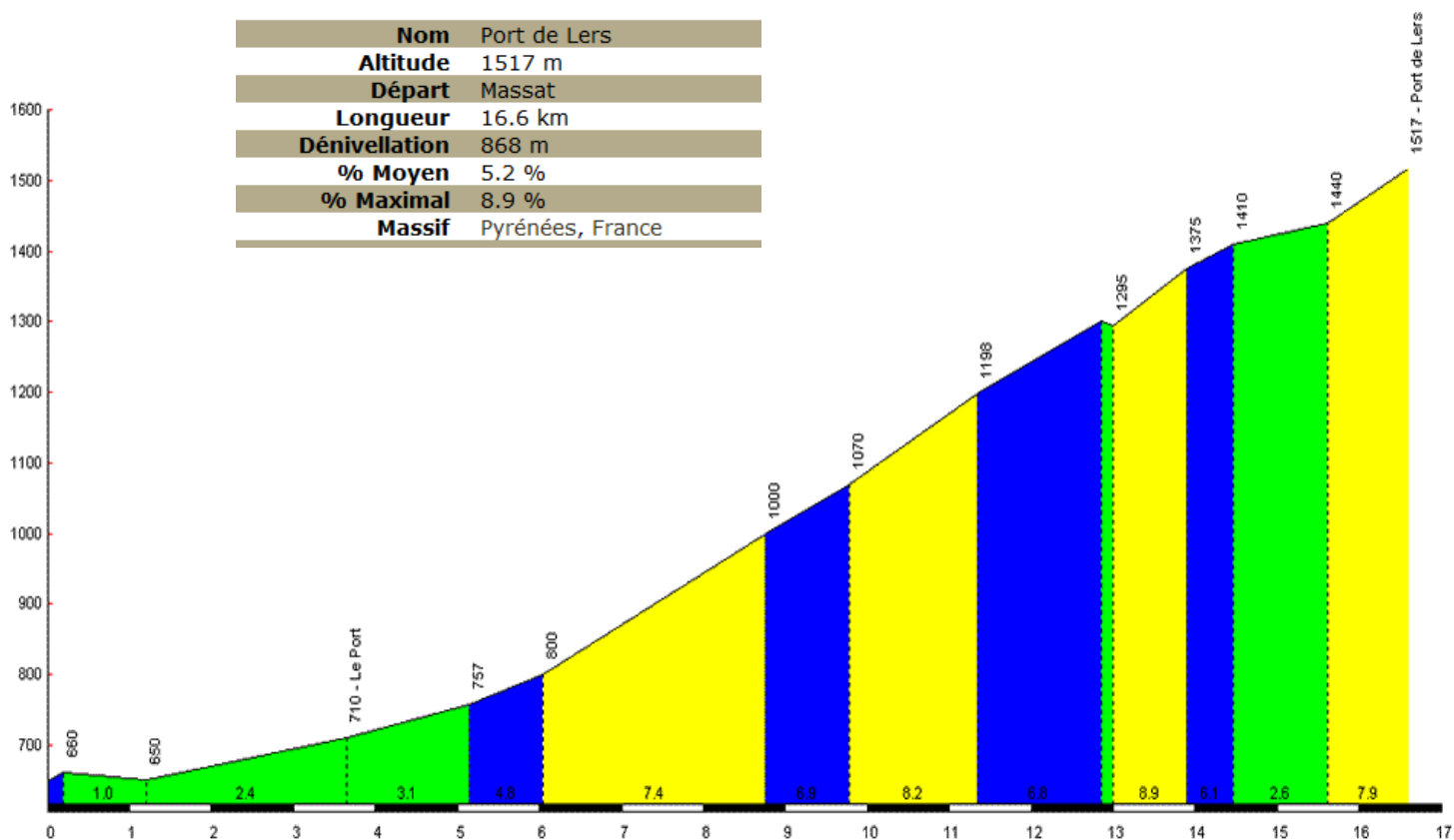
## Col de Latrape, da Sérac



# Col d'Agnes, Aulus les Bains



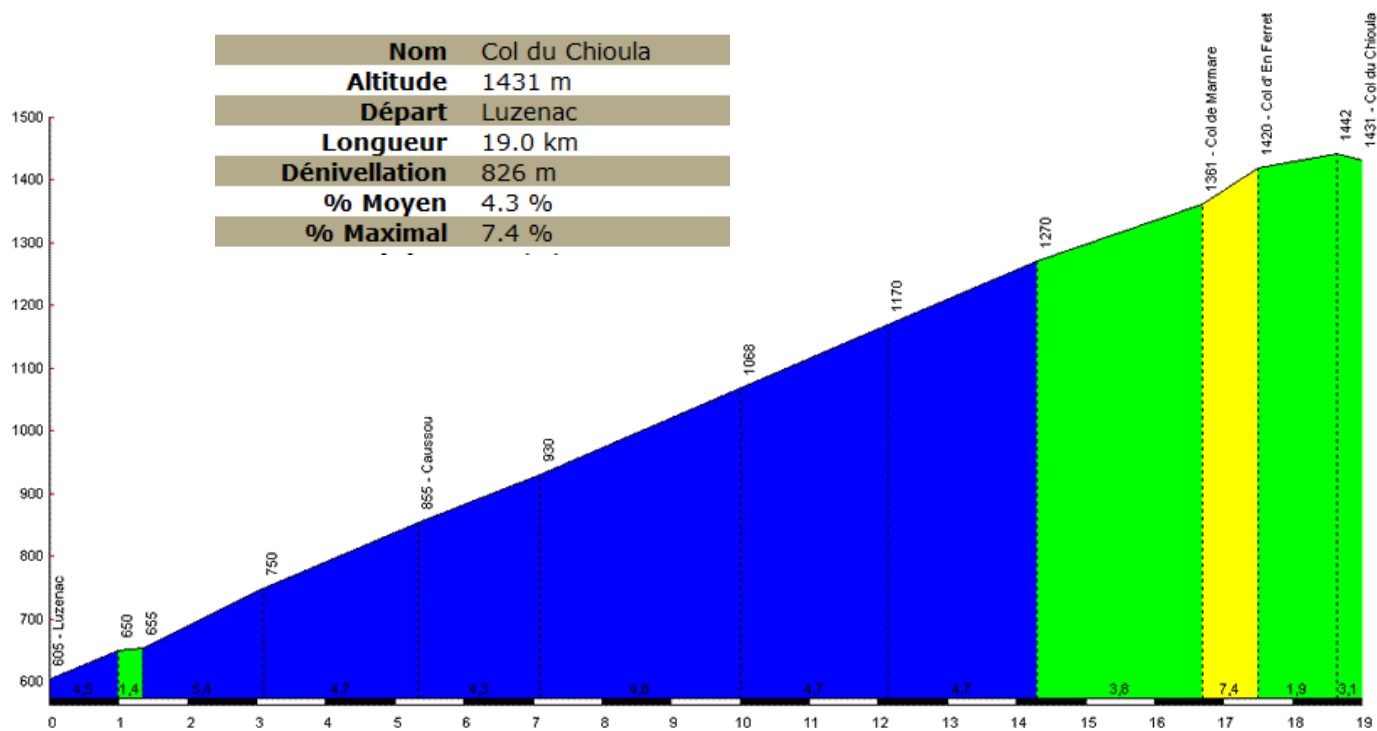
# Port de Lers, Massat





# Col du Chioula, Luzenac

<b>Nom</b>	Col du Chioula
<b>Altitude</b>	1431 m
<b>Départ</b>	Luzenac
<b>Longueur</b>	19.0 km
<b>Dénivellation</b>	826 m
<b>% Moyen</b>	4.3 %
<b>% Maximal</b>	7.4 %



## RAID TRAVERSEE DES PYRENEES

Vendredi 14 juin 2013 – 6<sup>ème</sup> étape :

**Ax-les-Thermes - Sournia**

## Informations générales

Localité de départ

**Ax-les-Thermes**

Localité d'arrivée

Sournia

**103.982km**

Altitude min. 341m  
Altitude max. 1989m  
Dénivelé Tot. + 2543m  
Dénivelé Tot. - -2732m

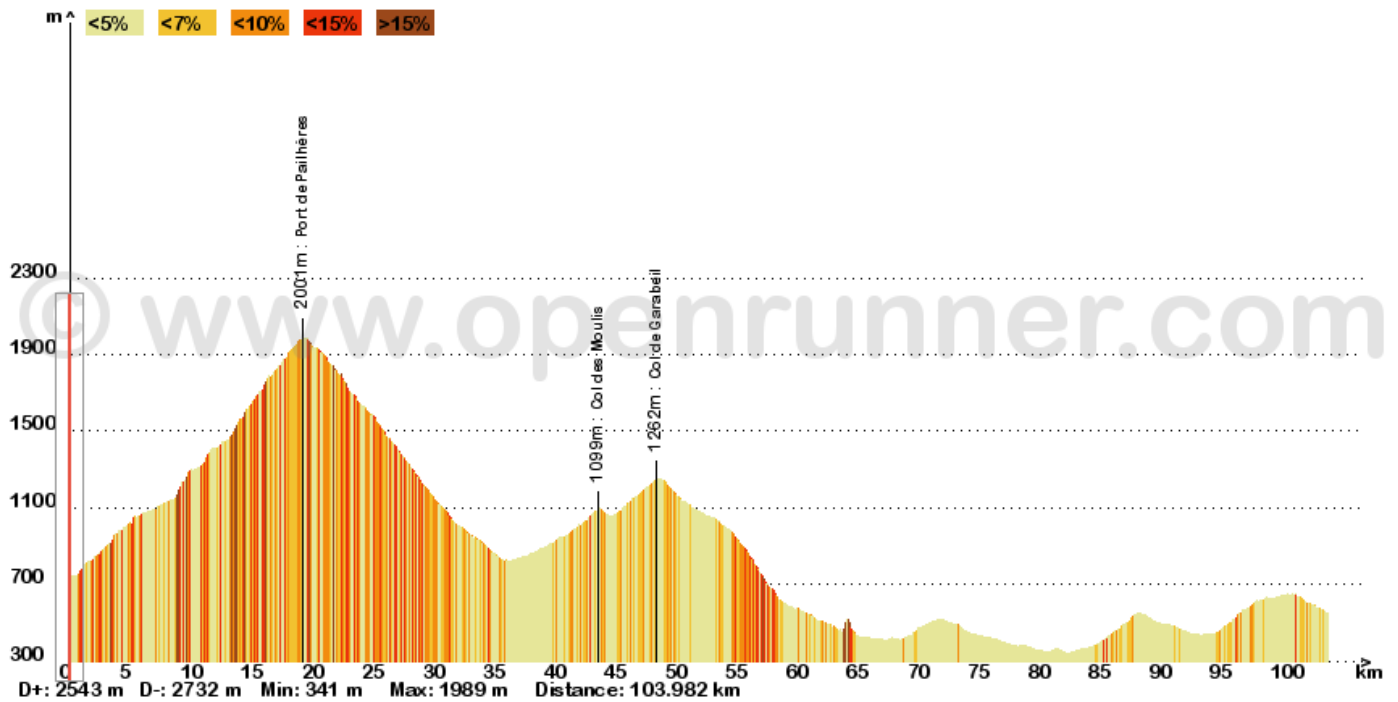




AX-LES-THERMES

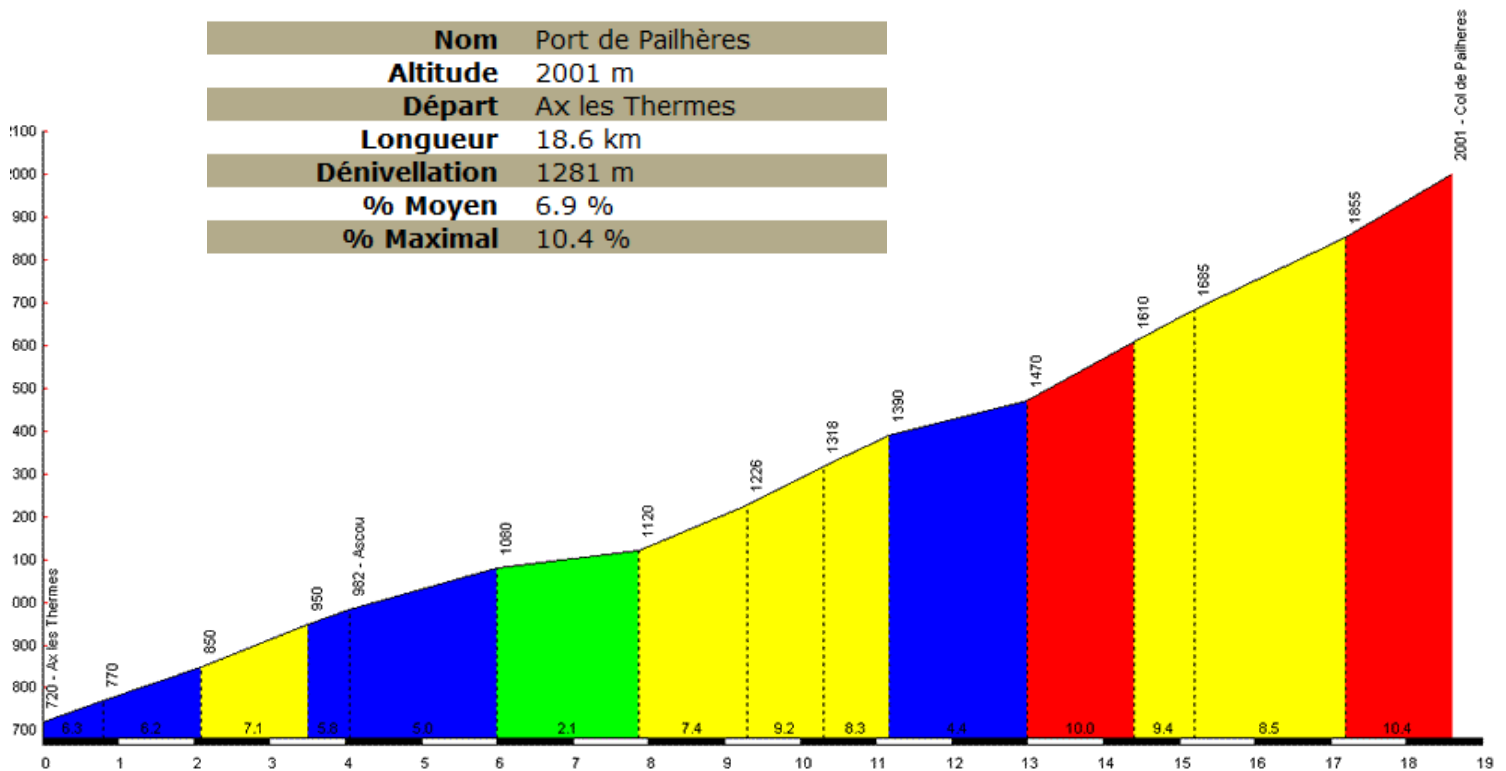
[ Raid Pyrénées - 6ème étape ]

SOURNIA



Col de Pailheres,

<b>Nom</b>	Port de Pailhères
<b>Altitude</b>	2001 m
<b>Départ</b>	Ax les Thermes
<b>Longueur</b>	18.6 km
<b>Dénivellation</b>	1281 m
<b>% Moyen</b>	6.9 %
<b>% Maximal</b>	10.4 %





## RAID TRAVERSEE DES PYRENEES

Samedi 15 juin 2013 – 7<sup>ème</sup> étape :

**Sournia - Collioure**

### Informations générales

Localité de départ

**Sournia**

Localité d'arrivée

Collioure

**113.396km**

Altitude min.

10m

Altitude max.

646m

Dénivelé Tot. +

1388m

Dénivelé Tot. -

-1880m





SOURNIA

[ Raid Pyrénées - 7ème étape ]

COLLIOURE

